

**KEY**

- Cyngor Sir Powys
  - Ffin anheddiad
  - Awdurdod Parc Cenedlaethol Bannau Brycheiniog- gweler mapio penodol
  - Awdurdod Parc Cenedlaethol Eryri
- Dyfnlder dwr daear**
- Dyfnlder dangosol dwr daear**
- Lefelau dwr daear o leiaf 5m o dan arwyneb y ddaear
  - Lefelau dwr daear rhwng 0.5m a 5m o dan arwyneb y ddaear
  - Lefelau dwr daear rhwng 0.025m a 0.5m o dan arwyneb y ddaear
  - Lefelau dwr daear naill ai ar neu'n agos iawn (o fewn 0.025m) l arwyneb y ddaear.

**Nodiadau**  
 Mae'r map yma'n rhoi asesiad mynegol o'r dyfnlder dwr daear ar grid 5m. Cyfeirwch at Adran 4 o Adroddiad yr SFCA i gael rhagor o fanylion am y set ddata a ddefnyddiwyd i ddiffinio'r potensial ar gyfer ymddangosiad dwr daear. Os na ddangosir unrhyw ddata ar y map, neu os nad yw'r holl nodweddion yn bresennol, mae hyn yn dangos nad yw'r ffnhonnell neu'r nodweddion priodol yn bresennol yn yr ardal hon.

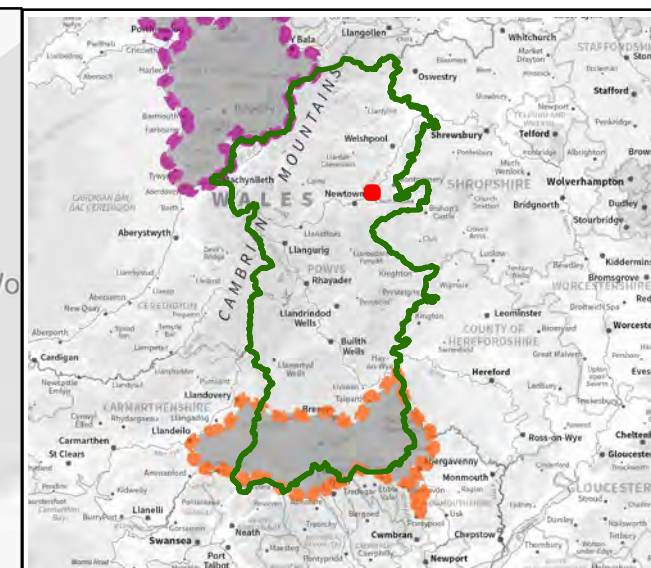
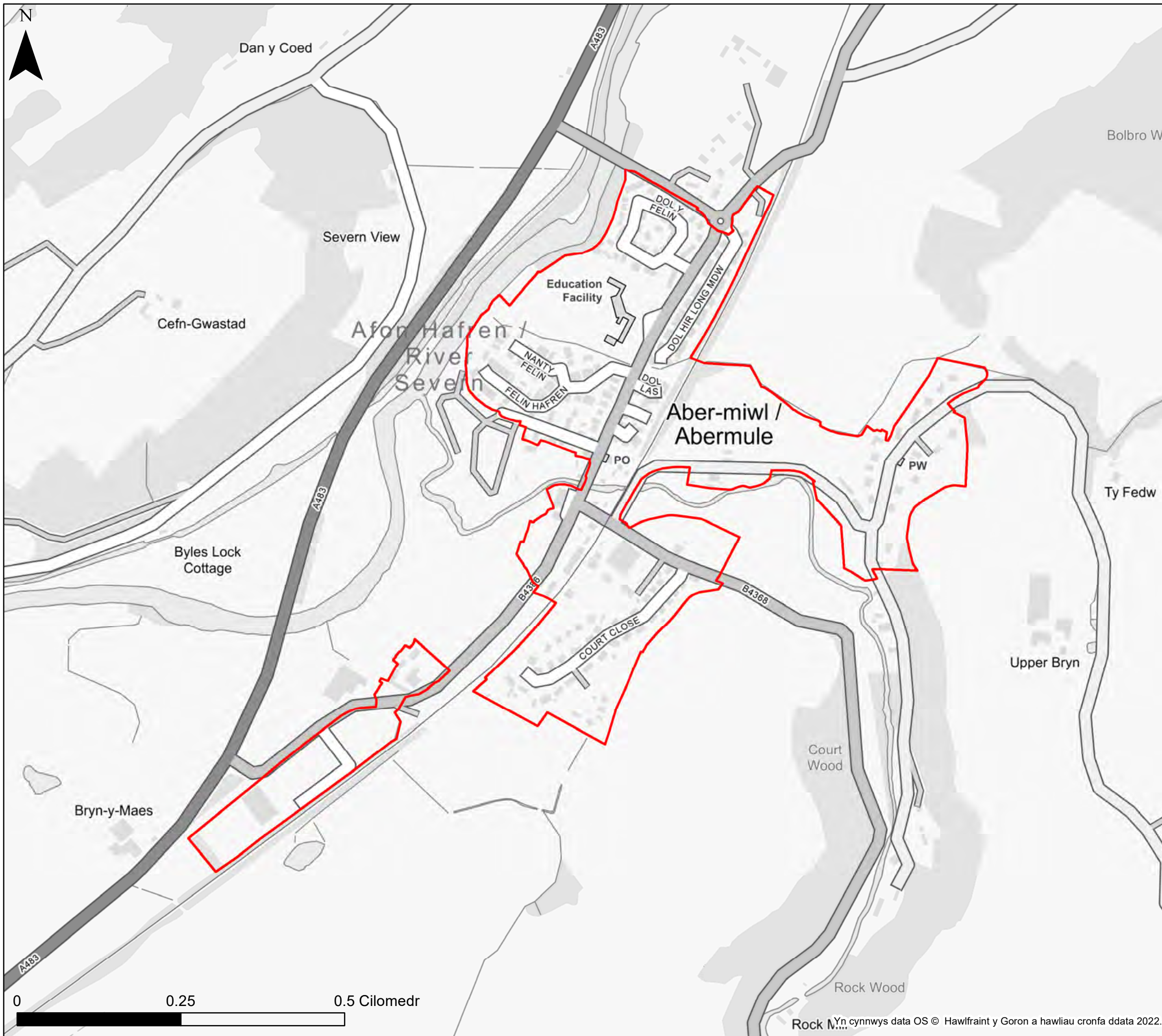


**Cyngor Sir Powys**  
**Asesiad Strategol Canlyniadau**  
**Llifogydd Cam 1**  
**Dyfnlder Dŵr Daear**

**Ffin anheddiad- Aber-craf**

Mae'r ddogfen hon yn eiddo i Jeremy Benn Associates Ltd. Ni Chaiff ei hatgynhyrchu'n gyfan gwbl nac yn rhannol, na'i datgelu i drydydd parti, heb ganiatâd Jeremy Benn Associates Ltd.

Cynllunio	HB	21/09/2022
Gwirio	CB	22/09/2022
Cymeradwyo	GB	23/09/2022



**KEY**

- Cyngor Sir Powys
  - Ffin anheddiad
  - Awdurdod Parc Cenedlaethol Bannau Brycheiniog- gweler mapio penodol
  - Awdurdod Parc Cenedlaethol Eryri
- Dyfnider dwr daear**
- Lefelau dwr daear o leiaf 5m o dan arwyneb y ddaear
  - Lefelau dwr daear rhwng 0.5m a 5m o dan arwyneb y ddaear
  - Lefelau dwr daear rhwng 0.025m a 0.5m o dan arwyneb y ddaear
  - Lefelau dwr daear naill ai ar neu'n agos iawn (o fewn 0.025m) i arwyneb y ddaear.

**Nodiadau**  
 Mae'r map yma'n rhoi asesiad mynegol o'r dyfnider dwr daear ar grid 5m. Cyfeirwch at Adran 4 o Adroddiad yr SFCA i gael rhagor o fanylion am y set ddata a ddefnyddiwyd i ddiffinio'r potensial ar gyfer ymddangosiad dwr daear. Os na ddangosir unrhyw ddata ar y map, neu os nad yw'r holl nodweddion yn bresennol, mae hyn yn dangos nad yw'r ffnynnell neu'r nodweddion priodol yn bresennol yn yr ardal hon.




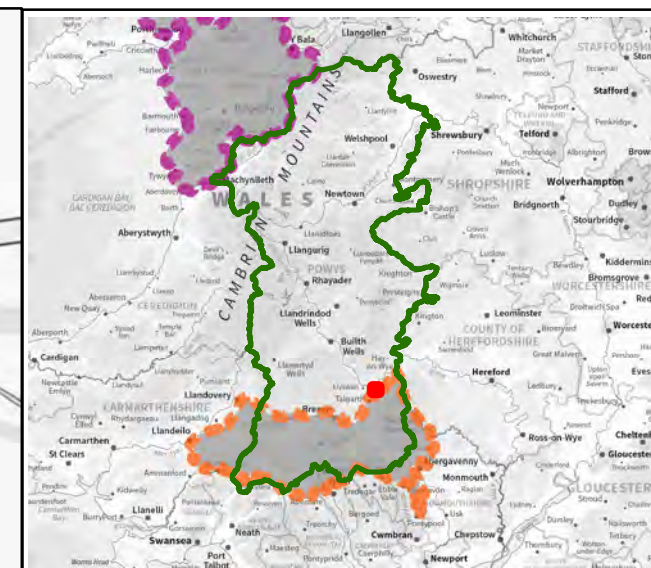
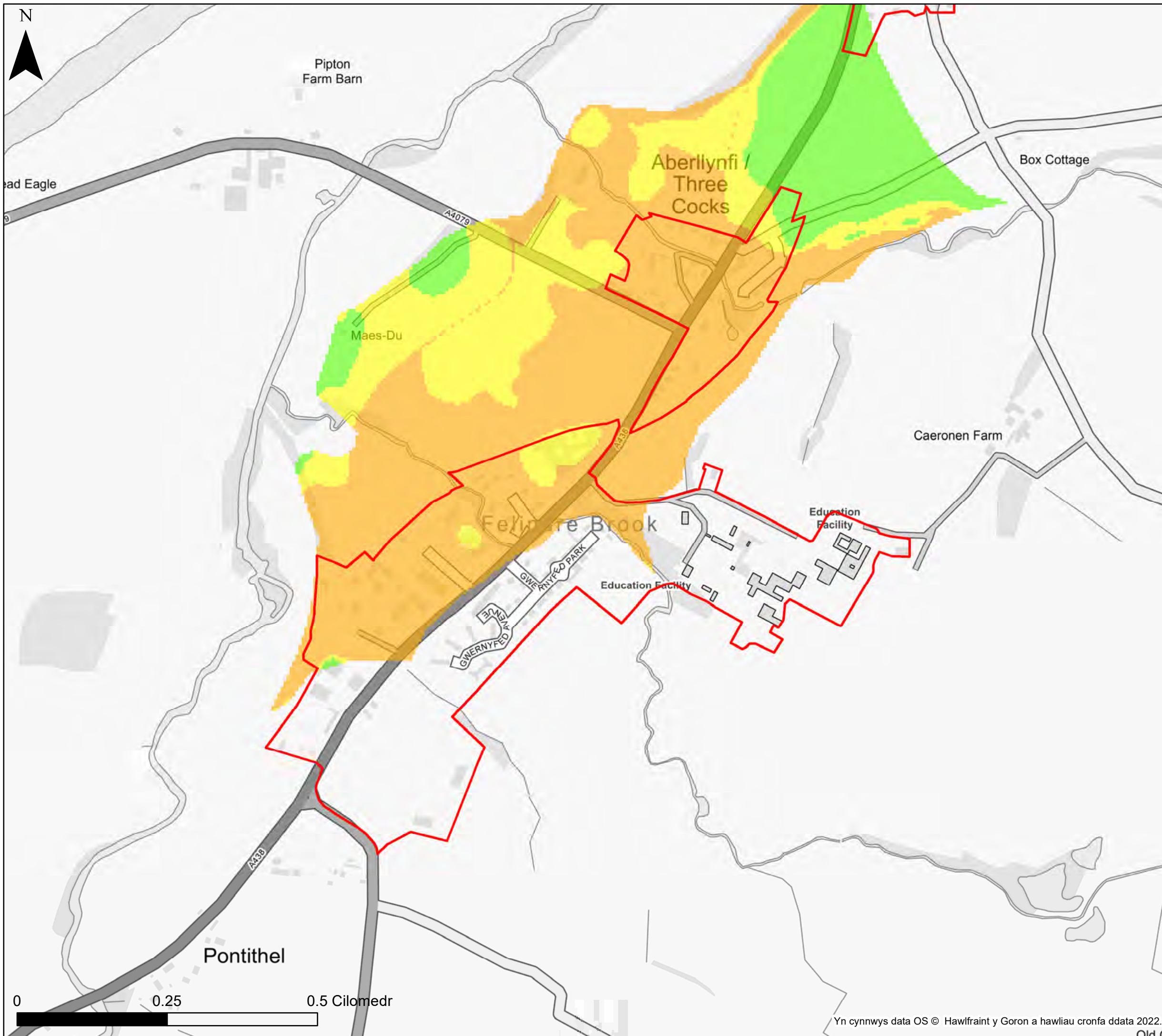
**Cyngor Sir Powys**  
**Asesiad Strategol Canlyniadau**  
**Llifogydd Cam 1**  
**Dyfnider Dŵr Daear**

**Ffin anheddiad- Aber-miwl**

Mae'r ddogfen hon yn eiddo i Jeremy Benn Associates Ltd. Ni Chaiff ei hatgynhyrchu'n gyfan gwbl nac yn rhannol, na'i datgelu i drydydd parti, heb ganiatâd Jeremy Benn Associates Ltd.

Cynllunio	HB	21/09/2022
Gwirio	CB	22/09/2022
Cymeradwyo	GB	23/09/2022





**KEY**

- Cyngor Sir Powys
  - Ffin anheddiad
  - Awdurdod Parc Cenedlaethol Bannau Brycheiniog- gweler mapio penodol
  - Awdurdod Parc Cenedlaethol Eryri
- Dyfnder dwr daear**
- Dyfnder dangosol dwr daear**
- Lefelau dwr daear o leiaf 5m o dan arwyneb y ddaear
  - Lefelau dwr daear rhwng 0.5m a 5m o dan arwyneb y ddaear
  - Lefelau dwr daear rhwng 0.025m a 0.5m o dan arwyneb y ddaear
  - Lefelau dwr daear naill ai ar neu'n agos iawn (o fewn 0.025m) i arwyneb y ddaear.

**Nodiadau**

Mae'r map yma'n rhoi asesiad mynegol o'r dyfnder dwr daear ar grid 5m. Cyfeirwch at Adran 4 o Adroddiad yr SFCA i gael rhagor o fanylion am y set ddata a ddefnyddiwyd i ddiffinio'r potensial ar gyfer ymddangosiad dwr daear. Os na ddangosir unrhyw ddata ar y map, neu os nad yw'r holl nodweddion yn bresennol, mae hyn yn dangos nad yw'r ffnhonnell neu'r nodweddion priodol yn bresennol yn yr ardal hon.



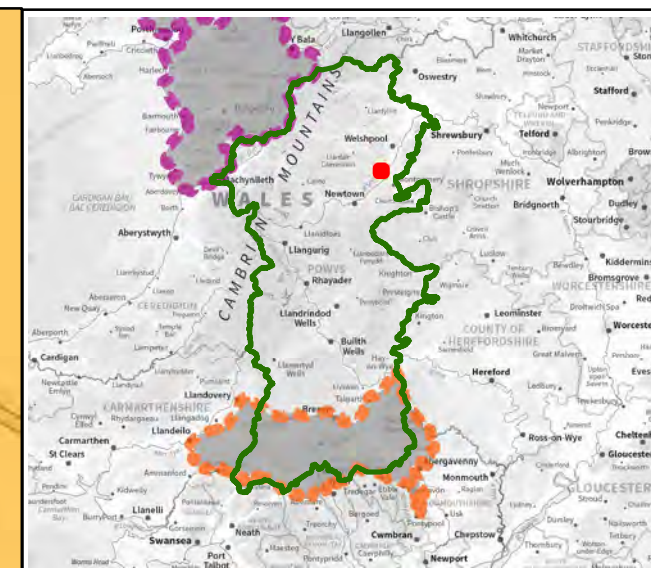
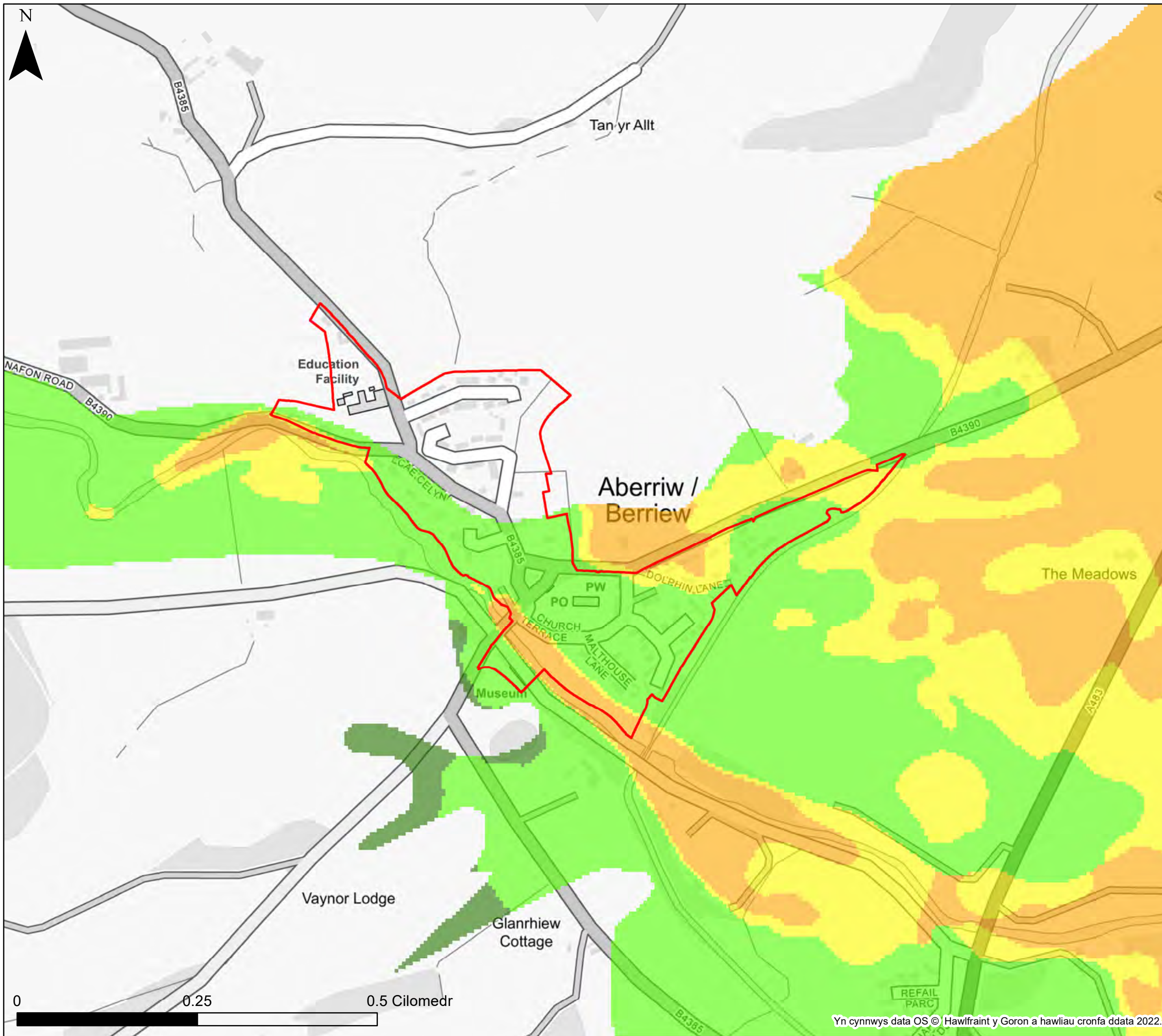
**Cyngor Sir Powys**  
**Asesiad Strategol Canlyniadau**  
**Llifogydd Cam 1**  
**Dyfnder Dŵr Daear**

**Ffin anheddiad- Aberllynfi**

Mae'r ddogfen hon yn eiddo i Jeremy Benn Associates Ltd. Ni Chaiff ei hatgynhyrchu'n gyfan gwbl nac yn rhannol, na'i datgelu i drydydd parti, heb ganiatâd Jeremy Benn Associates Ltd.

Cynllunio	HB	21/09/2022
Gwirio	CB	22/09/2022
Cymeradwyo	GB	23/09/2022

Yn cynnwys data OS © Hawlfraint y Goron a hawliau cronfa ddata 2022.



**KEY**

- Cyngor Sir Powys
- Ffin anheddiad
- Awdurdod Parc Cenedlaethol Bannau Brycheiniog- gweler mapio penodol
- Awdurdod Parc Cenedlaethol Eryri

- Dyfnider dwr daear**
- Dyfnider dangosol dwr daear**
- Lefelau dwr daear o leiaf 5m o dan arwyneb y ddaear
  - Lefelau dwr daear rhwng 0.5m a 5m o dan arwyneb y ddaear
  - Lefelau dwr daear rhwng 0.025m a 0.5m o dan arwyneb y ddaear
  - Lefelau dwr daear naill ai ar neu'n agos iawn (o fewn 0.025m) i arwyneb y ddaear.

**Nodiadau**

Mae'r map yma'n rhoi asesiad mynegol o'r dyfnider dwr daear ar grid 5m. Cyfeirwch at Adran 4 o Adroddiad yr SFCA i gael rhagor o fanylion am y set ddata a ddefnyddiwyd i ddiffinio'r potensial ar gyfer ymddangosiad dwr daear. Os na ddangosir unrhyw ddata ar y map, neu os nad yw'r holl nodweddion yn bresennol, mae hyn yn dangos nad yw'r ffnhonnell neu'r nodweddion priodol yn bresennol yn yr ardal hon.

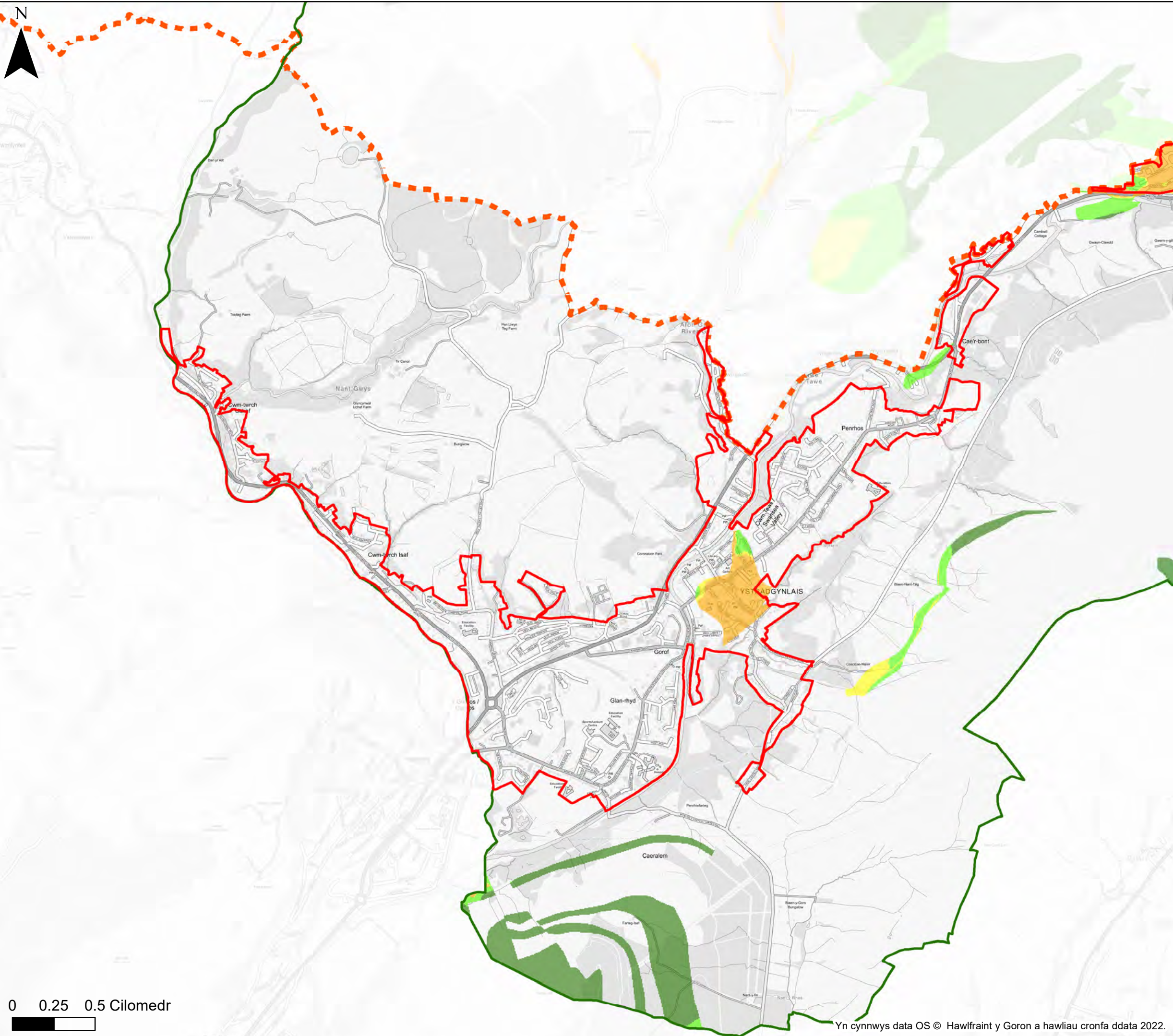


**Cyngor Sir Powys**  
**Asesiad Strategol Canlyniadau**  
**Llifogydd Cam 1**  
**Dyfnider Dŵr Daear**

**Ffin anheddiad- Aberriw**

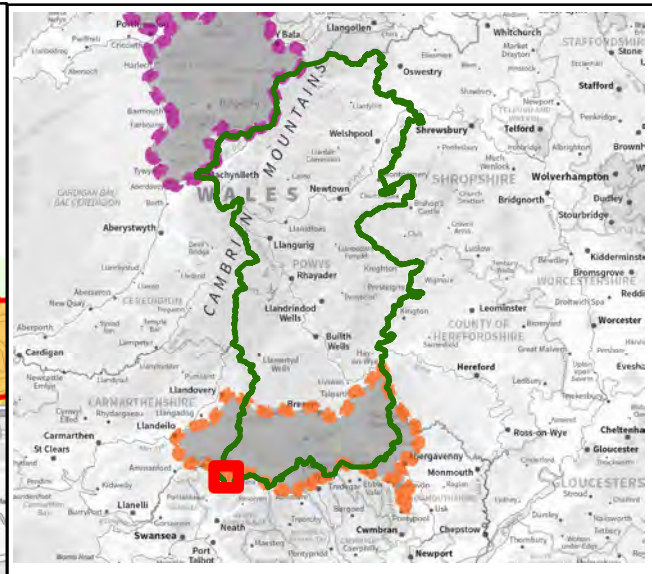
Mae'r ddogfen hon yn eiddo i Jeremy Benn Associates Ltd. Ni Chaiff ei hatgynhyrchu'n gyfan gwbl nac yn rhannol, na'i datgelu i drydydd parti, heb ganiatâd Jeremy Benn Associates Ltd.

Cynllunio	HB	21/09/2022
Gwirio	CB	22/09/2022
Cymeradwyo	GB	23/09/2022



0 0.25 0.5 Cilomedr

Yn cynnwys data OS © Hawlfraint y Goron a hawliau cronfa ddata 2022.



**KEY**

- Cyngor Sir Powys
  - Ffin anheddiad
  - Awdurdod Parc Cenedlaethol Bannau Brycheiniog- gweler mapio penodol
  - Awdurdod Parc Cenedlaethol Eryri
- Dyfnnder dwr daear**
- Lefealu dwr daear o leiaf 5m o dan arwyneb y ddaear
  - Lefealu dwr daear rhwng 0.5m a 5m o dan arwyneb y ddaear
  - Lefealu dwr daear rhwng 0.025m a 0.5m o dan arwyneb y ddaear
  - Lefealu dwr daear naill ai ar neu'n agos iawn (o fewn 0.025m) l arwyneb y ddaear.

**Nodiadau**  
 Mae'r map yma'n rhoi asesiad mynegol o'r dyfnnder dwr daear ar grid 5m. Cyfeirwch at Adran 4 o Adroddiad yr SFCA i gael rhagor o fanylion am y set ddata a ddefnyddiwyd i ddiffinio'r potensial ar gyfer ymddangosiad dwr daear. Os na ddangosir unrhyw ddata ar y map, neu os nad yw'r holl nodweddion yn bresennol, mae hyn yn dangos nad yw'r ffnhonnell neu'r nodweddion priodol yn bresennol yn yr ardal hon.

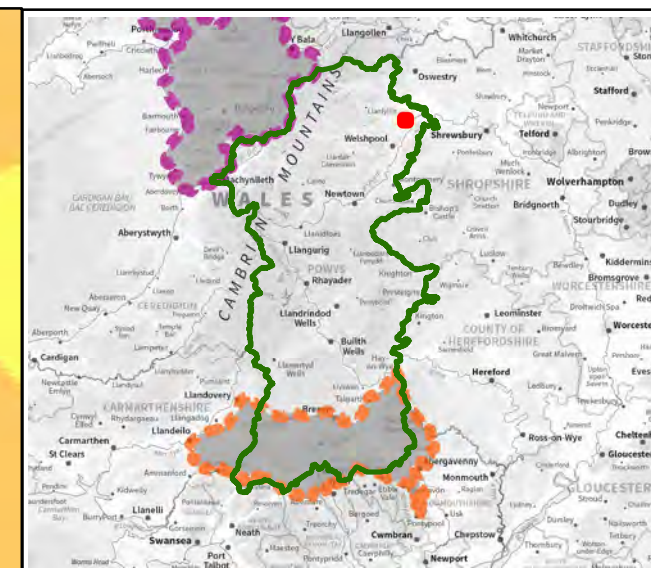
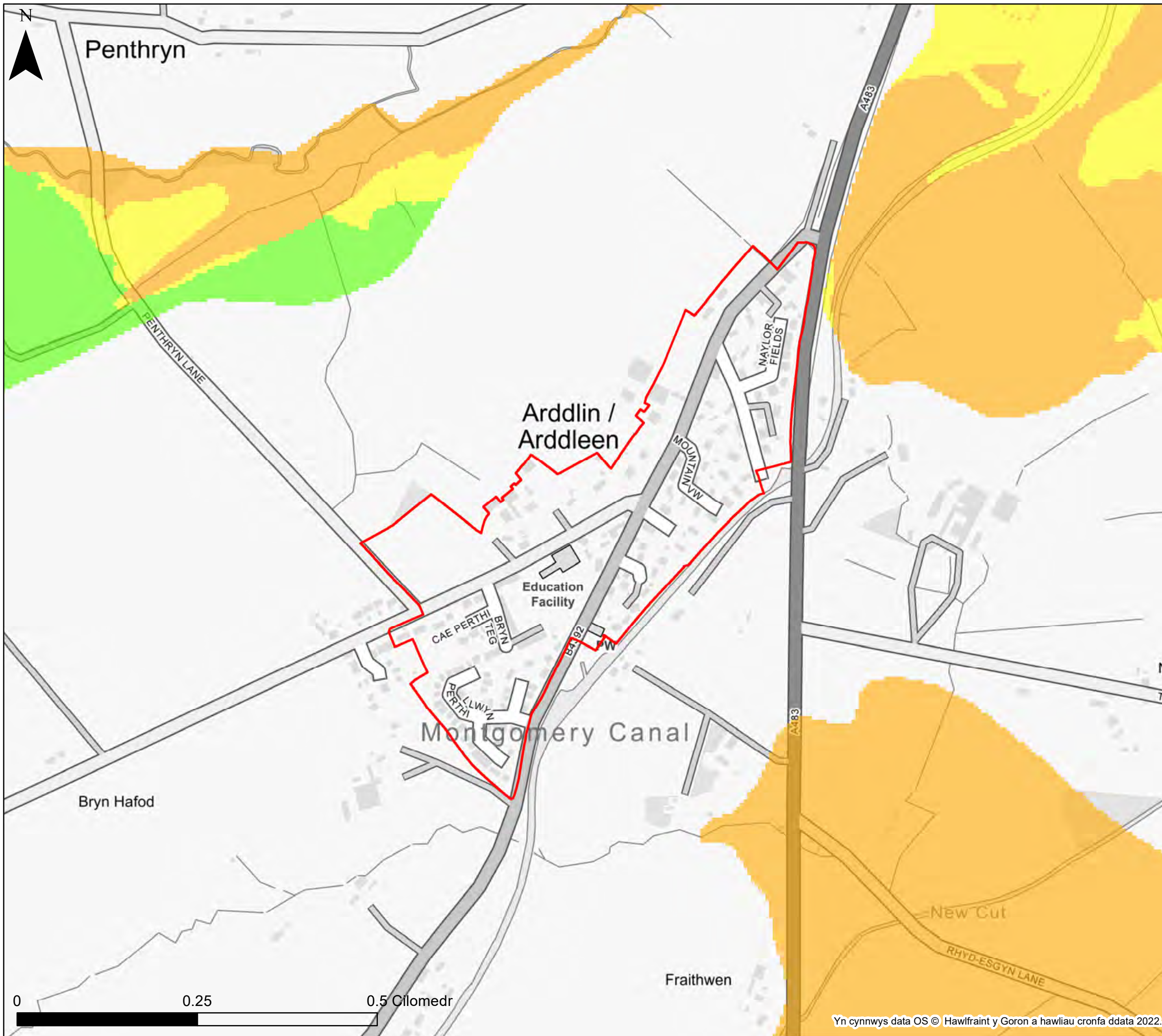


**Cyngor Sir Powys**  
**Asesiad Strategol Canlyniadau**  
**Llifogydd Cam 1**  
**Dyfnnder Dŵr Daear**

**Ffin anheddiad- Ardal Ystradgynlais**

Mae'r ddogfen hon yn eiddo i Jeremy Benn Associates Ltd. Ni Chaiff ei hatgynhyrchu'n gyfan gwbl nac yn rhannol, na'i datgelu i drydydd parti, heb ganiatâd Jeremy Benn Associates Ltd.

Cynllunio	HB	21/09/2022
Gwirio	CB	22/09/2022
Cymeradwyo	GB	23/09/2022



**KEY**

- Cyngor Sir Powys
  - Ffin anheddiad
  - Awdurdod Parc Cenedlaethol Bannau Brycheiniog- gweler mapio penodol
  - Awdurdod Parc Cenedlaethol Eryri
- Dyfnider dwr daear**
- Dyfnider dangosol dwr daear**
- Lefealu dwr daear o leiaf 5m o dan arwyneb y ddaear
  - Lefealu dwr daear rhwng 0.5m a 5m o dan arwyneb y ddaear
  - Lefealu dwr daear rhwng 0.025m a 0.5m o dan arwyneb y ddaear
  - Lefealu dwr daear naill ai ar neu'n agos iawn (o fewn 0.025m) i arwyneb y ddaear.

**Nodiadau**

Mae'r map yma'n rhoi asesiad mynegol o'r dyfnider dwr daear ar grid 5m. Cyfeirirwch at Adran 4 o Adroddiad yr SFCA i gael rhagor o fanylion am y set ddata a ddefnyddiwyd i ddiffinio'r potensial ar gyfer ymddangosiad dwr daear. Os na ddangosir unrhyw ddata ar y map, neu os nad yw'r holl nodweddion yn bresennol, mae hyn yn dangos nad yw'r ffinhonnell neu'r nodweddion priodol yn bresennol yn yr ardal hon.




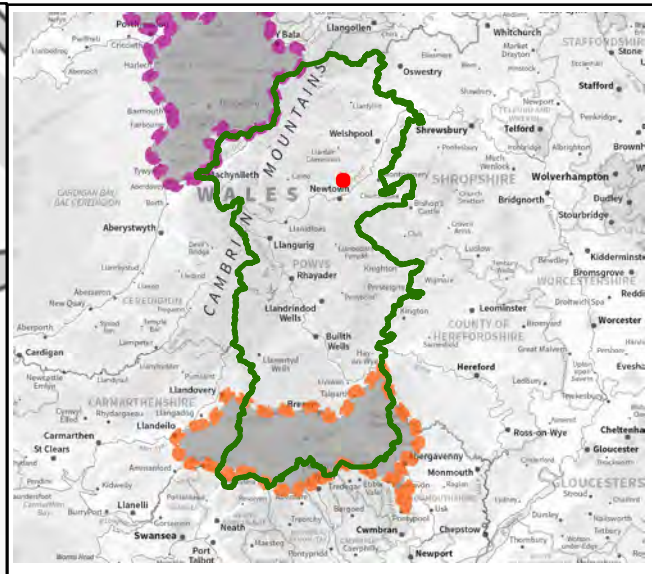
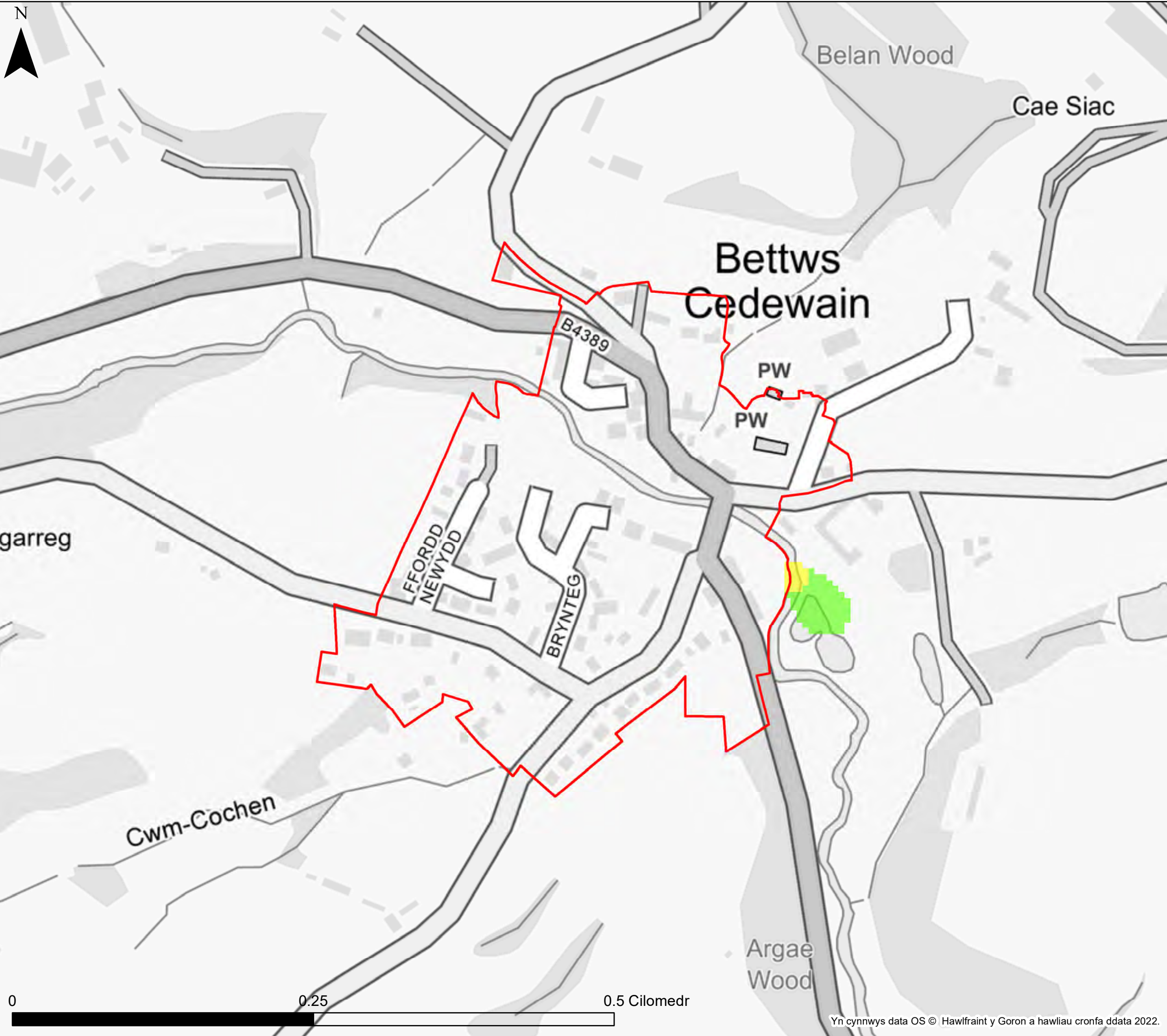
**Cyngor Sir Powys**  
**Asesiad Strategol Canlyniadau**  
**Llifogydd Cam 1**  
**Dyfnider Dŵr Daear**

**Ffin anheddiad- Arddlen**

Mae'r ddogfen hon yn eiddo i Jeremy Benn Associates Ltd. Ni Chaiff ei hatgynhyrchu'n gyfan gwbl nac yn rhannol, na'i datgelu i drydydd parti, heb ganiatâd Jeremy Benn Associates Ltd.

Cynllunio	HB	21/09/2022
Gwirio	CB	22/09/2022
Cymeradwyo	GB	23/09/2022





**KEY**

- Cyngor Sir Powys
  - Ffin anheddiad
  - Awdurdod Parc Cenedlaethol Bannau Brycheiniog- gweler mapio penodol
  - Awdurdod Parc Cenedlaethol Eryri
- Dyfnider dwr daear**
- Dyfnider dangosol dwr daear**
- Lefeiau dwr daear o leiaf 5m o dan arwyneb y ddaear
  - Lefealu dwr daear rhwng 0.5m a 5m o dan arwyneb y ddaear
  - Lefeiau dwr daear rhwng 0.025m a 0.5m o dan arwyneb y ddaear
  - Lefeiau dwr daear naill ai ar neu'n agos iawn (o fewn 0.025m) i arwyneb y ddaear.

**Nodiadau**

Mae'r map yma'n rhoi asesiad mynegol o'r dyfnider dwr daear ar grid 5m. Cyfeirir at Adran 4 o Adroddiad yr SFCA i gael rhagor o fanylion am y set ddata a ddefnyddiwyd i ddiffinio'r potensial ar gyfer ymddangosiad dwr daear. Os na ddangosir unrhyw ddata ar y map, neu os nad yw'r holl nodweddion yn bresennol, mae hyn yn dangos nad yw'r ffnhonnell neu'r nodweddion priodol yn bresennol yn yr ardal hon.




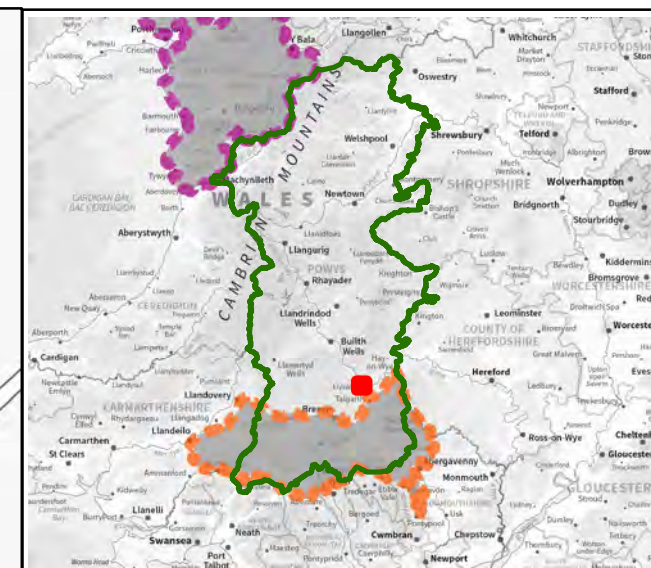
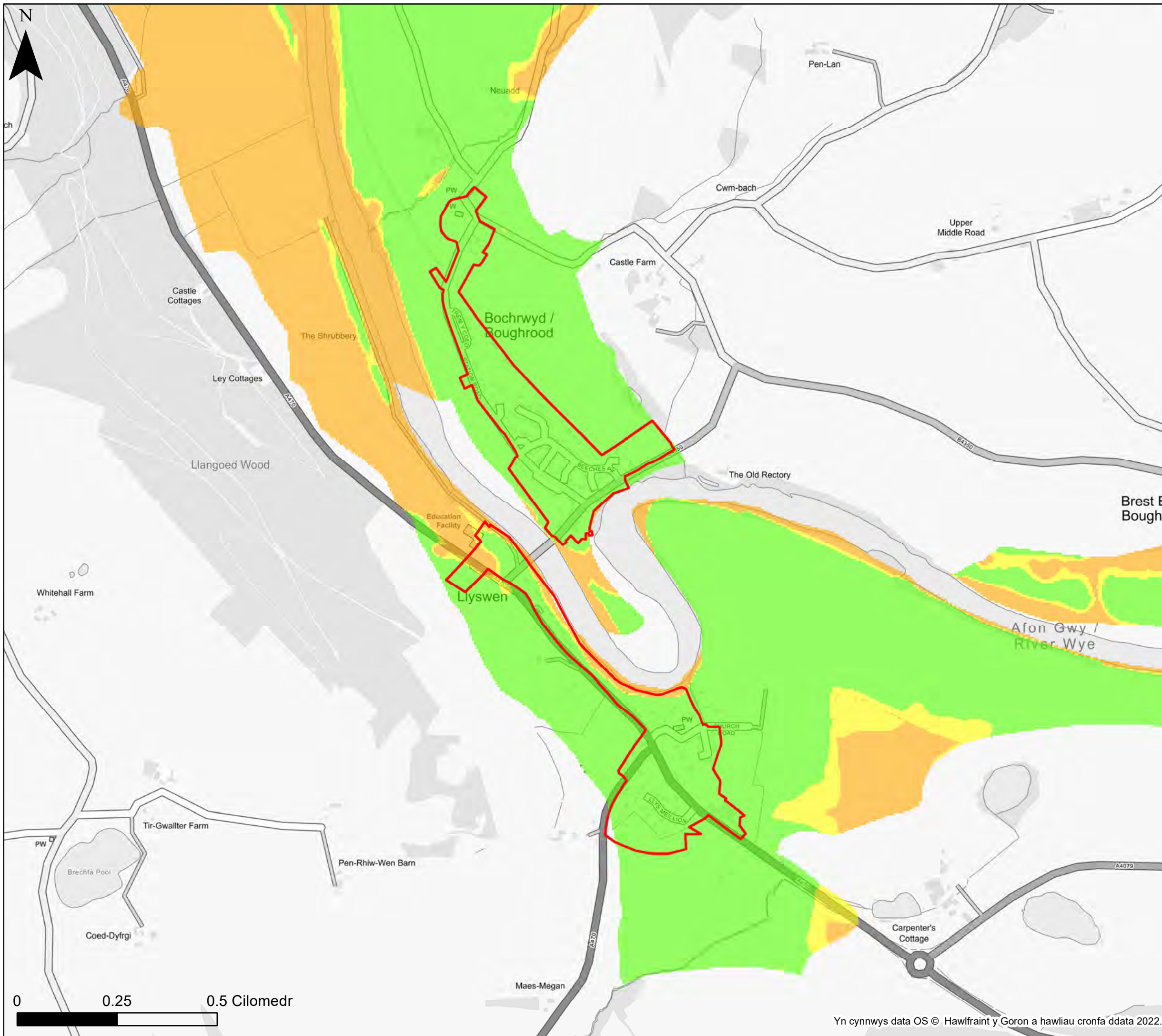
**Cyngor Sir Powys**  
**Asesiad Strategol Canlyniadau**  
**Llifogydd Cam 1**  
**Dyfnider Dŵr Daear**

**Ffin anheddiad- Bettws Cedewain**

Mae'r ddogfen hon yn eiddo i Jeremy Benn Associates Ltd. Ni Chaiff ei hatgynhyrchu'n gyfan gwbl nac yn rhannol, na'i datgelu i drydydd parti, heb ganiatâd Jeremy Benn Associates Ltd.

Cynllunio	HB	21/09/2022
Gwirio	CB	22/09/2022
Cymeradwyo	GB	23/09/2022





**KEY**

- Cyngor Sir Powys
  - Ffin anheddiad
  - Awdurdod Parc Cenedlaethol Bannau Brycheiniog- gweler mapio penodol
  - Awdurdod Parc Cenedlaethol Eryri
- Dyfnder dwr daear**
- Dyfnder dangosol dwr daear**
- Lefelau dwr daear o leiaf 5m o dan arwyneb y ddaear
  - Lefelau dwr daear rhwng 0.5m a 5m o dan arwyneb y ddaear
  - Lefelau dwr daear rhwng 0.025m a 0.5m o dan arwyneb y ddaear
  - Lefelau dwr daear naill ai ar neu'n agos iawn (o fewn 0.025m) i arwyneb y ddaear.

**Nodiadau**

Mae'r map yma'n rhoi asesiad mynegol o'r dyfnder dwr daear ar grid 5m. Cyfeirwch at Adran 4 o Adroddiad yr SFCA i gael rhagor o fanylion am y set ddata a ddefnyddiwyd i ddiffinio'r potensial ar gyfer ymddangosiad dwr daear. Os na ddangosir unrhyw ddata ar y map, neu os nad yw'r holl nodweddion yn bresennol, mae hyn yn dangos nad yw'r ffnhonnell neu'r nodweddion priodol yn bresennol yn yr ardal hon.




**Cyngor Sir Powys**  
**Asesiad Strategol Canlyniadau**  
**Llifogydd Cam 1**  
**Dyfnder Dŵr Daear**

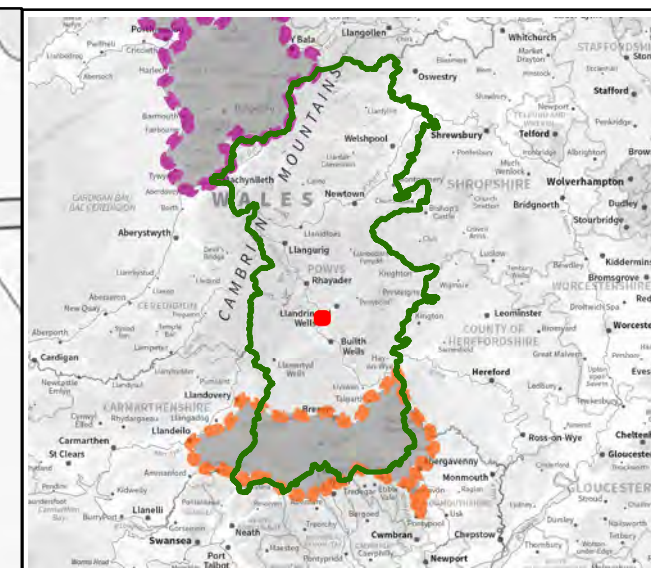
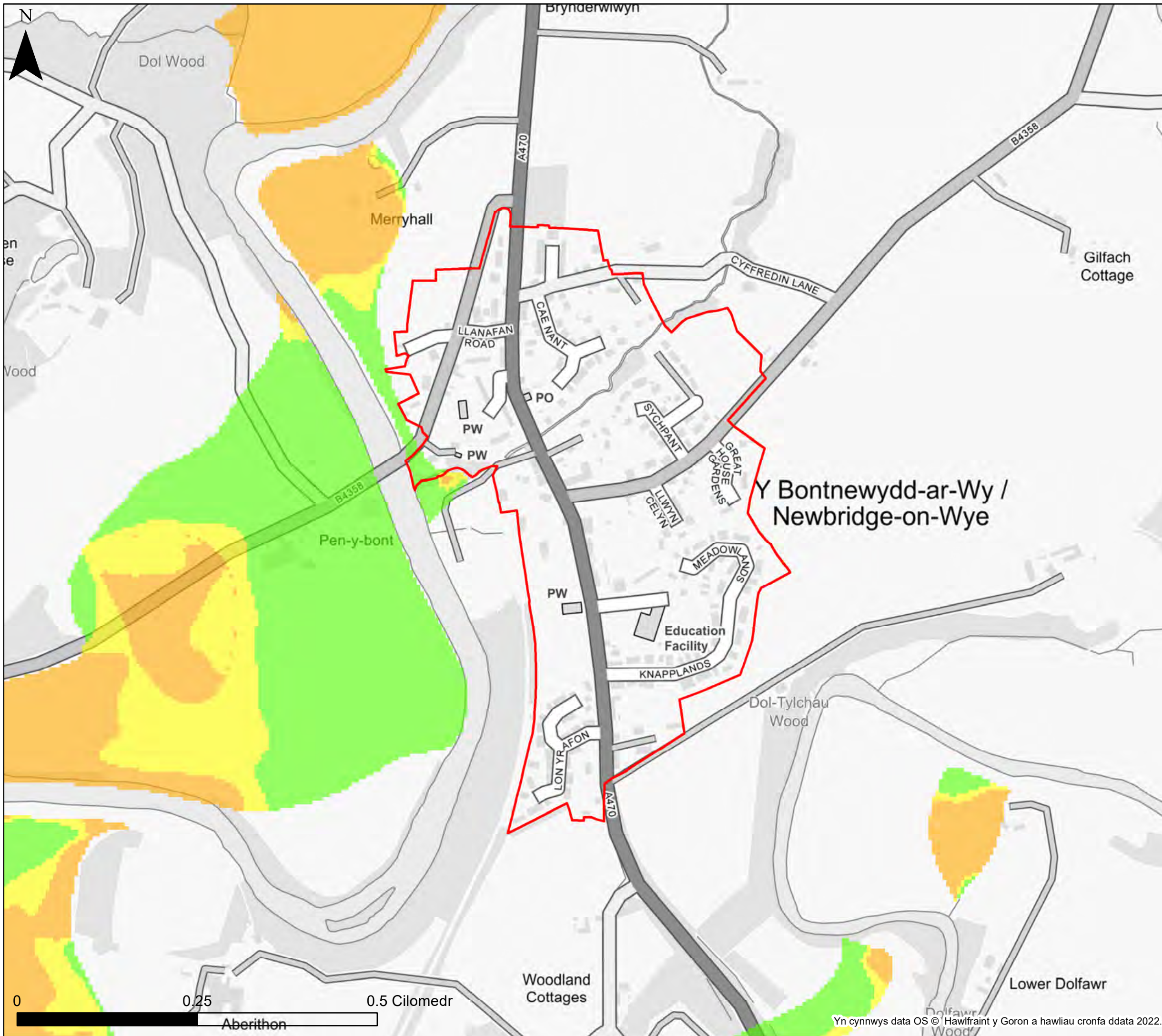
**Ffin anheddiad- Bleddfach a Llys-wen**

Mae'r ddogfen hon yn eiddo i Jeremy Benn Associates Ltd. Ni Chaiff ei hatgynhyrchu'n gyfan gwbl nac yn rhannol, na'i datgelu i drydydd parti, heb ganiatâd Jeremy Benn Associates Ltd.

Cynllunio	HB	21/09/2022
Gwirio	CB	22/09/2022
Cymeradwyo	GB	23/09/2022







**KEY**

- Cyngor Sir Powys
  - Ffin anheddiad
  - Awdurdod Parc Cenedlaethol Bannau Brycheiniog- gweler mapio penodol
  - Awdurdod Parc Cenedlaethol Eryri
- Dyfnider dwr daear**
- Lefelau dwr daear o leiaf 5m o dan arwyneb y ddaear
  - Lefelau dwr daear rhwng 0.5m a 5m o dan arwyneb y ddaear
  - Lefelau dwr daear rhwng 0.025m a 0.5m o dan arwyneb y ddaear
  - Lefelau dwr daear naill ai ar neu'n agos iawn (o fewn 0.025m) i arwyneb y ddaear.

**Nodiadau**

Mae'r map yma'n rhoi asesiad mynegol o'r dyfnider dwr daear ar grid 5m. Cyfeirir at Adran 4 o Adroddiad yr SFCA i gael rhagor o fanylion am y set ddata a ddefnyddiwyd i ddiffinio'r potensial ar gyfer ymddangosiad dwr daear. Os na ddangosir unrhyw ddata ar y map, neu os nad yw'r holl nodweddion yn bresennol, mae hyn yn dangos nad yw'r ffnhonnell neu'r nodweddion priodol yn bresennol yn yr ardal hon.



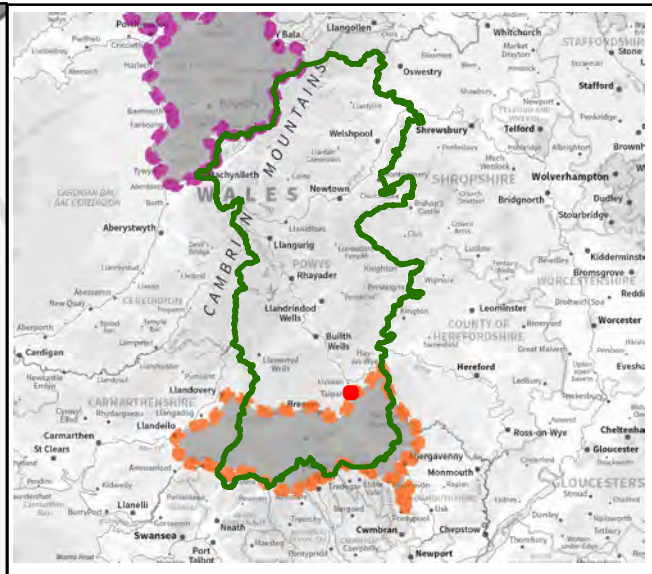

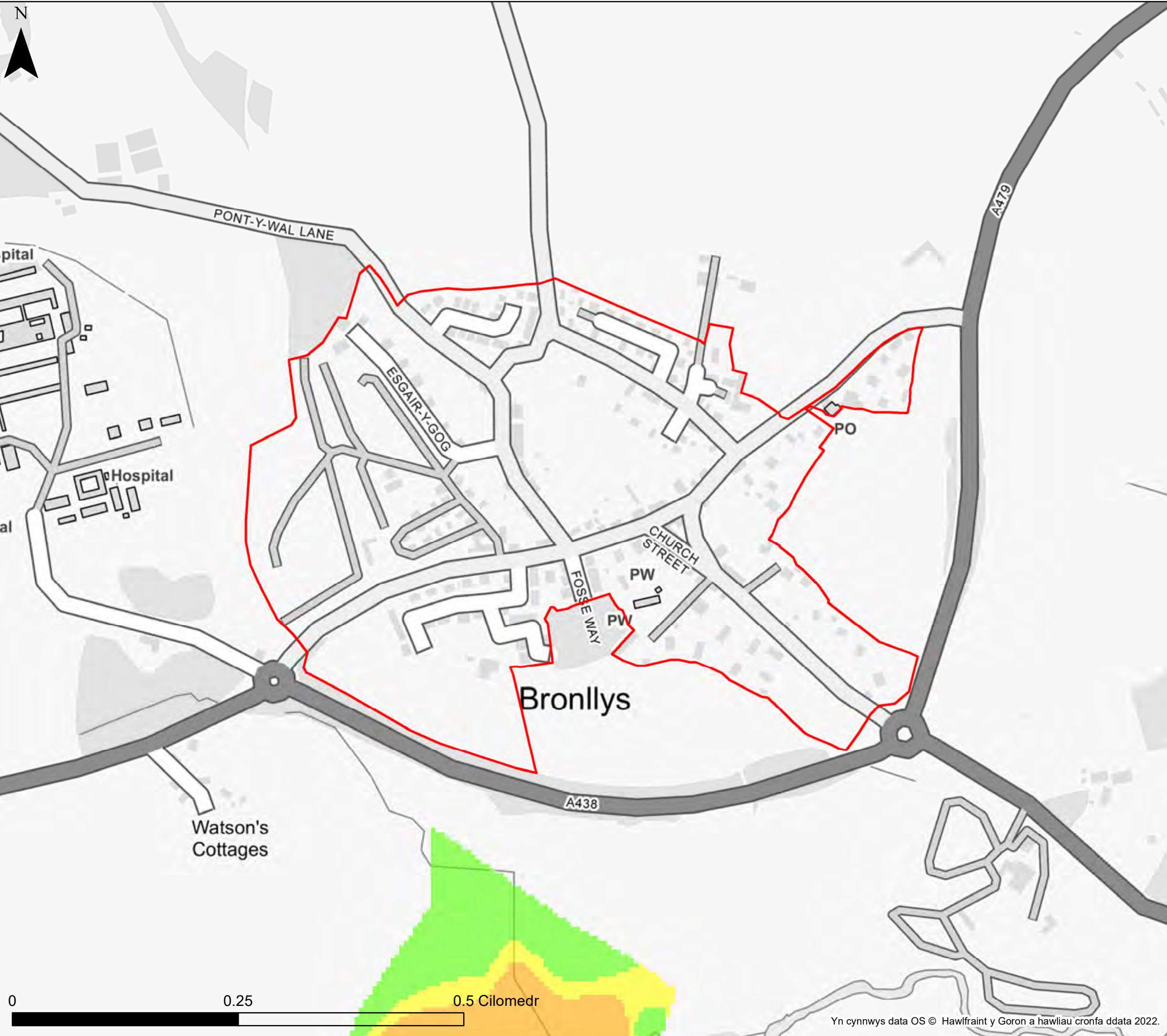
**Cyngor Sir Powys**  
**Asesiad Strategol Canlyniadau**  
**Llifogydd Cam 1**  
**Dyfnider Dŵr Daear**

**Ffin anheddiad- Bontnewydd-ar-Wy**

Mae'r ddogfen hon yn eiddo i Jeremy Benn Associates Ltd. Ni Chaiff ei hatgynhyrchu'n gyfan gwbl nac yn rhannol, na'i datgelu i drydydd parti, heb ganiatâd Jeremy Benn Associates Ltd.

Cynllunio	HB	21/09/2022
Gwirio	CB	22/09/2022
Cymeradwyo	GB	23/09/2022

Yn cynnwys data OS © Hawlfraint y Goron a hawliau cronfa ddata 2022.



**KEY**

- Cyngor Sir Powys
  - Ffin anheddiad
  - Awdurdod Parc Cenedlaethol Bannau Brycheiniog- gweler mapio penodol
  - Awdurdod Parc Cenedlaethol Eryri
- Dyfnder dwr daear**
- Dyfnder dangosol dwr daear**
- Lefelau dwr daear o leiaf 5m o dan arwyneb y ddaear
  - Lefealu dwr daear rhwng 0.5m a 5m o dan arwyneb y ddaear
  - Lefelau dwr daear rhwng 0.025m a 0.5m o dan arwyneb y ddaear
  - Lefelau dwr daear naill ai ar neu'n agos iawn (o fewn 0.025m) l arwyneb y ddaear.

**Nodiadau**

Mae'r map yma'n rhoi asesiad mynegol o'r dyfnder dwr daear ar grid 5m. Cyfeirwch at Adran 4 o Adroddiad yr SFCA i gael rhagor o fanylion am y set ddata a ddefnyddiwyd i ddiffinio'r potensial ar gyfer ymddangosiad dwr daear. Os na ddangosir unrhyw ddata ar y map, neu os nad yw'r holl nodweddion yn bresennol, mae hyn yn dangos nad yw'r ffnhonnell neu'r nodweddion priodol yn bresennol yn yr ardal hon.




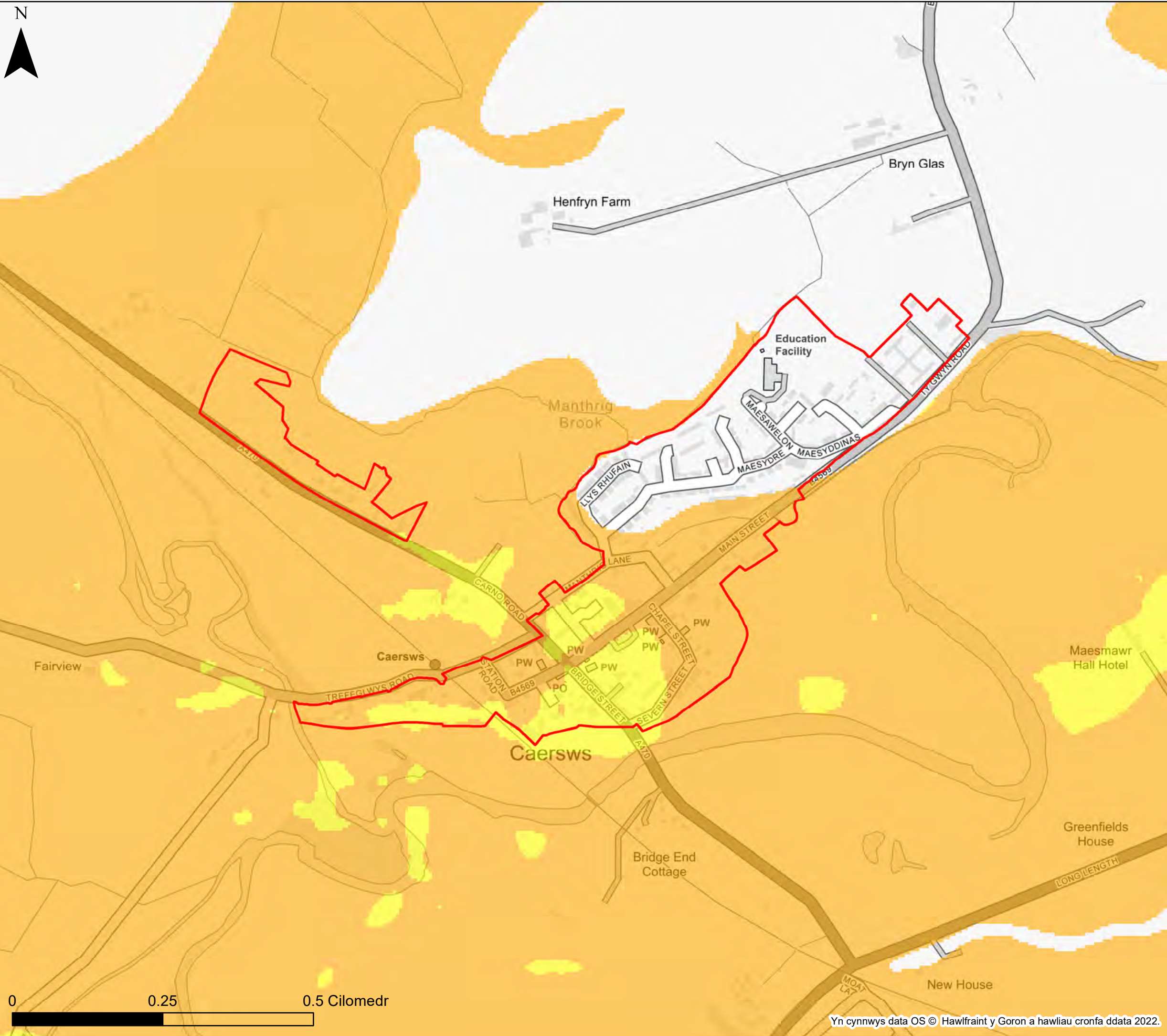
**Cyngor Sir Powys**  
**Asesiad Strategol Canlyniadau**  
**Llifogydd Cam 1**  
**Dyfnder Dŵr Daear**

**Ffin anheddiad- Bronllys**

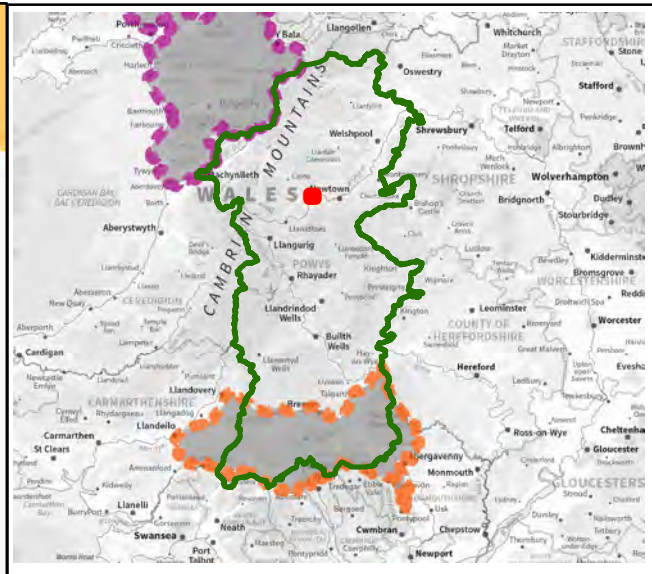
Mae'r ddogfen hon yn eiddo i Jeremy Benn Associates Ltd. Ni Chaiff ei hatgynhyrchu'n gyfan gwbl nac yn rhannol, na;i datgelu i drydydd parti, heb ganiatâd Jeremy Benn Associates Ltd.

Cynllunio	HB	21/09/2022
Gwirio	CB	22/09/2022
Cymeradwyo	GB	23/09/2022

Yn cynnwys data OS © Hawlfraint y Goron a hawliau cronfa ddata 2022.



Yn cynnwys data OS © Hawlfraint y Goron a hawliau cronfa ddata 2022.



**KEY**

- Cyngor Sir Powys
  - Ffin anheddiad
  - Awdurdod Parc Cenedlaethol Bannau Brycheiniog- gweler mapio penodol
  - Awdurdod Parc Cenedlaethol Eryri
- Dyfnder dwr daear**
- Dyfnder dangosol dwr daear**
- Lefelau dwr daear o leiaf 5m o dan arwyneb y ddaear
  - Lefelau dwr daear rhwng 0.5m a 5m o dan arwyneb y ddaear
  - Lefelau dwr daear rhwng 0.025m a 0.5m o dan arwyneb y ddaear
  - Lefelau dwr daear naill ai ar neu'n agos iawn (o fewn 0.025m) i arwyneb y ddaear.

**Nodiadau**

Mae'r map yma'n rhoi asesiad mynegol o'r dyfnder dwr daear ar grid 5m. Cyfeirwch at Adran 4 o Adroddiad yr SFCA i gael rhagor o fanylion am y set ddata a ddefnyddiwyd i ddiffinio'r potensial ar gyfer ymddangosiad dwr daear. Os na ddangosir unrhyw ddata ar y map, neu os nad yw'r holl nodweddion yn bresennol, mae hyn yn dangos nad yw'r ffinhonnell neu'r nodweddion priodol yn bresennol yn yr ardal hon.

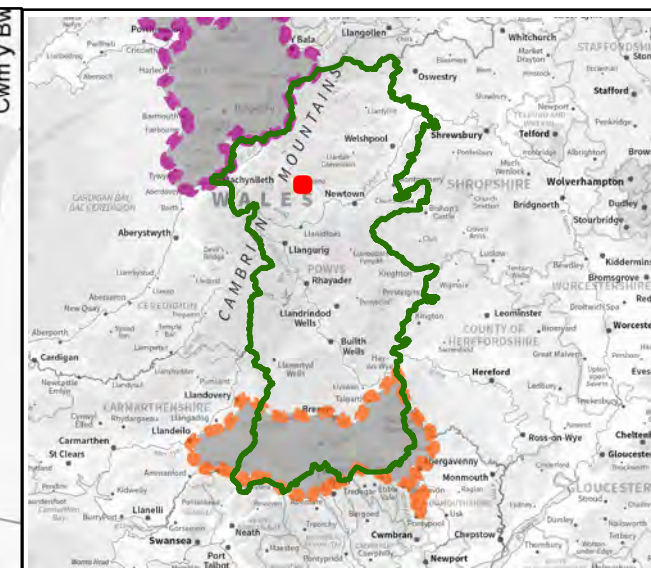
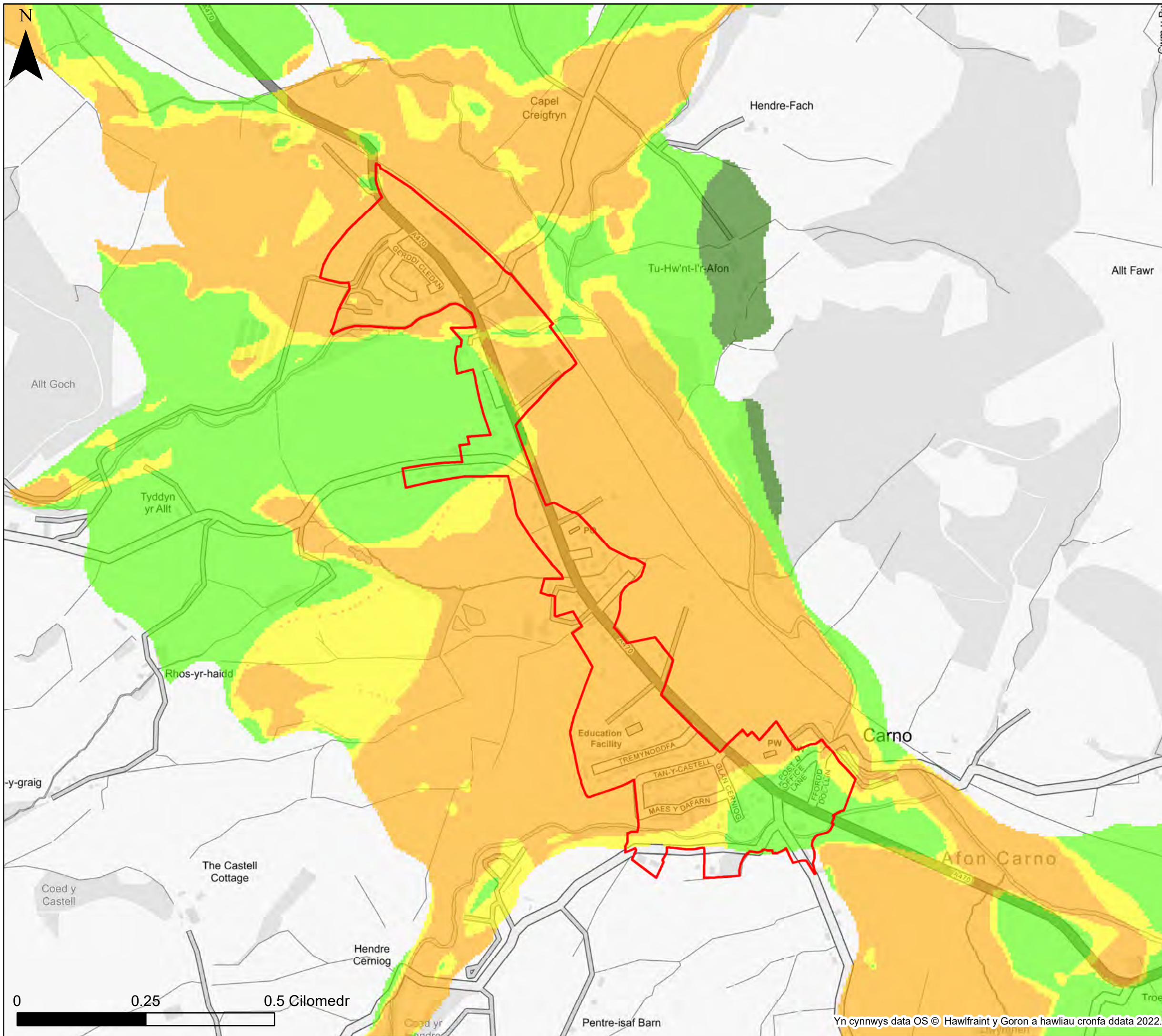


**Cyngor Sir Powys**  
**Asesiad Strategol Canlyniadau**  
**Llifogydd Cam 1**  
**Dyfnder Dŵr Daear**

**Ffin anheddiad- Caersws**

Mae'r ddogfen hon yn eiddo i Jeremy Benn Associates Ltd. Ni Chaiff ei hatgynhyrchu'n gyfan gwbl nac yn rhannol, na'i datgelu i drydydd parti, heb ganiatâd Jeremy Benn Associates Ltd.

Cynllunio	HB	21/09/2022
Gwirio	CB	22/09/2022
Cymeradwyo	GB	23/09/2022



**KEY**

- Cyngor Sir Powys
  - Ffin anheddiad
  - Awdurdod Parc Cenedlaethol Bannau Brycheiniog- gweler mapio penodol
  - Awdurdod Parc Cenedlaethol Eryri
- Dyfnder dwr daear**
- Dyfnder dangosol dwr daear**
- Lefelau dwr daear o leiaf 5m o dan arwyneb y ddaear
  - Lefelau dwr daear rhwng 0.5m a 5m o dan arwyneb y ddaear
  - Lefelau dwr daear rhwng 0.025m a 0.5m o dan arwyneb y ddaear
  - Lefelau dwr daear naill ai ar neu'n agos iawn (o fewn 0.025m) i arwyneb y ddaear.

**Nodiadau**

Mae'r map yma'n rhoi asesiad mynegol o'r dyfnder dwr daear ar grid 5m. Cyfeirwch at Adran 4 o Adroddiad yr SFCA i gael rhagor o fanylion am y set ddata a ddefnyddiwyd i ddiffinio'r potensial ar gyfer ymddangosiad dwr daear. Os na ddangosir unrhyw ddata ar y map, neu os nad yw'r holl nodweddion yn bresennol, mae hyn yn dangos nad yw'r ffnhonnell neu'r nodweddion priodol yn bresennol yn yr ardal hon.



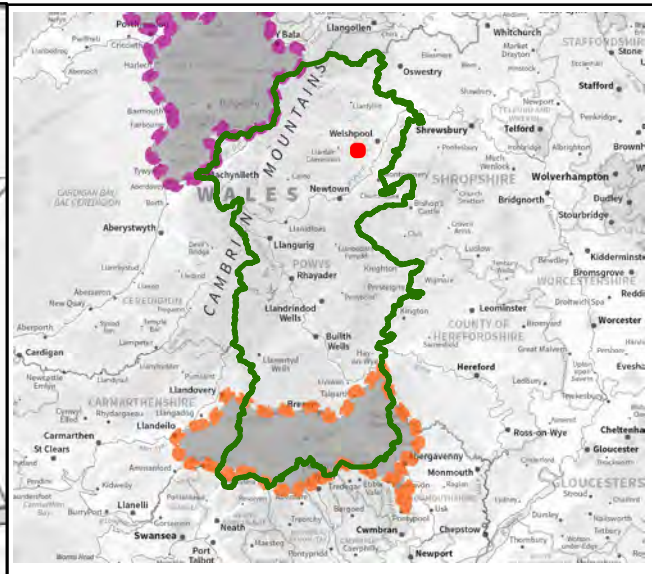
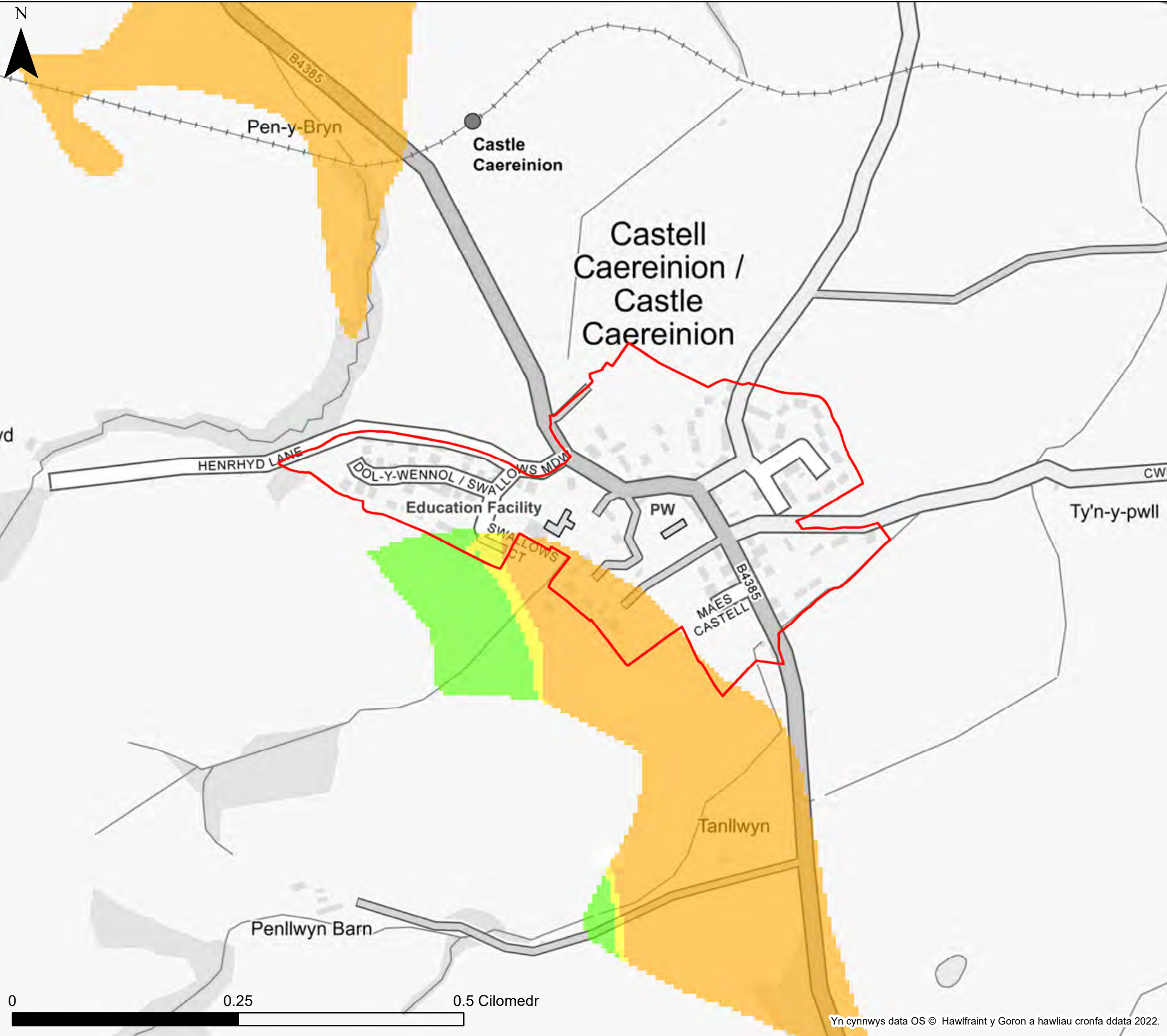
**Cyngor Sir Powys**  
**Asesiad Strategol Canlyniadau**  
**Llifogydd Cam 1**  
**Dyfnder Dŵr Daear**

**Ffin anheddiad- Carno**

Mae'r ddogfen hon yn eiddo i Jeremy Benn Associates Ltd. Ni Chaiff ei hatgynhyrchu'n gyfan gwbl nac yn rhannol, na'i datgelu i drydydd parti, heb ganiatâd Jeremy Benn Associates Ltd.

Cynllunio	HB	21/09/2022
Gwirio	CB	22/09/2022
Cymeradwyo	GB	23/09/2022

Yn cynnwys data OS © Hawlfraint y Goron a hawliau cronfa ddata 2022.



**KEY**

- Cyngor Sir Powys
  - Ffin anheddiad
  - Awdurdod Parc Cenedlaethol Bannau Brycheiniog- gweler mapio penodol
  - Awdurdod Parc Cenedlaethol Eryri
- Dyfnlder dwr daear**
- Dyfnlder dangosol dwr daear**
- Lefelau dwr daear o leiaf 5m o dan arwyneb y ddaear
  - Lefelau dwr daear rhwng 0.5m a 5m o dan arwyneb y ddaear
  - Lefelau dwr daear rhwng 0.025m a 0.5m o dan arwyneb y ddaear
  - Lefelau dwr daear naill ai ar neu'n agos iawn (o fewn 0.025m) i arwyneb y ddaear.

**Nodiadau**

Mae'r map yma'n rhoi asesiad mynegol o'r dyfnlder dwr daear ar grid 5m. Cyfeirirwch at Adran 4 o Adroddiad yr SFCA i gael rhagor o fanylion am y set ddata a ddefnyddiwyd i ddiffinio'r potensial ar gyfer ymddangosiad dwr daear. Os na ddangosir unrhyw ddata ar y map, neu os nad yw'r holl nodweddion yn bresennol, mae hyn yn dangos nad yw'r ffnhonnell neu'r nodweddion priodol yn bresennol yn yr ardal hon.

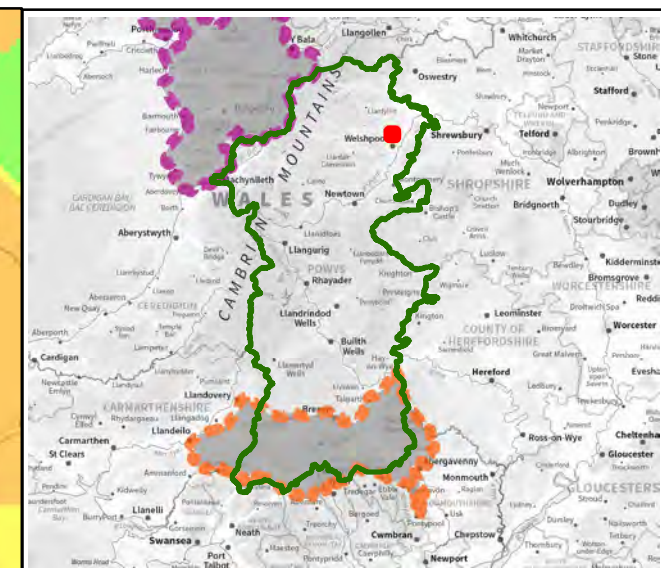
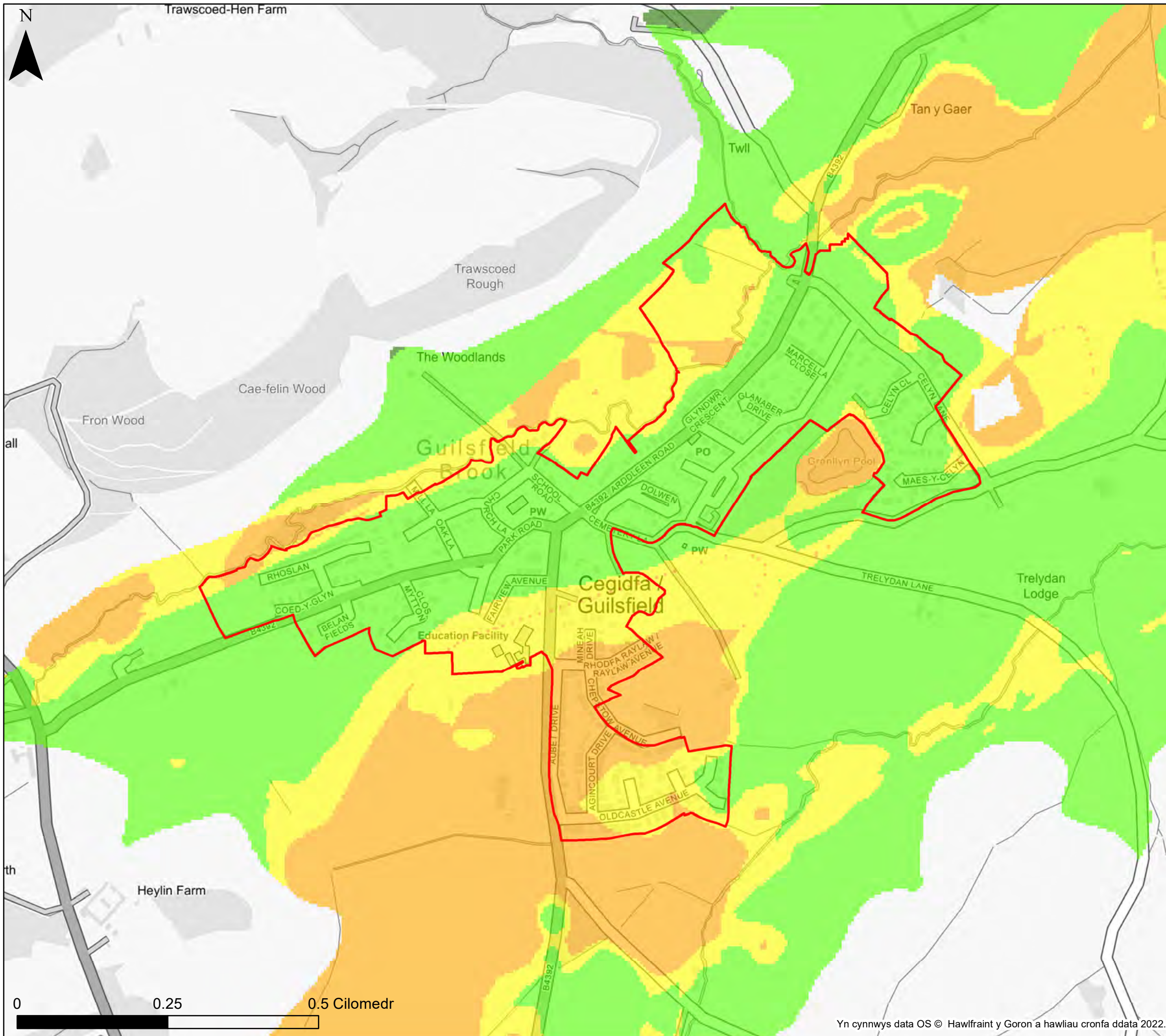


**Cyngor Sir Powys**  
**Asesiad Strategol Canlyniadau**  
**Llifogydd Cam 1**  
**Dyfnlder Dŵr Daear**

**Ffin anheddiad- Castell Caereinion**

Mae'r ddogfen hon yn eiddo i Jeremy Benn Associates Ltd. Ni Chaiff ei hatgynhyrchu'n gyfan gwbl nac yn rhannol, na'i datgelu i drydydd parti, heb ganiatâd Jeremy Benn Associates Ltd.

Cynllunio	HB	21/09/2022
Gwirio	CB	22/09/2022
Cymeradwyo	GB	23/09/2022



**KEY**

- Cyngor Sir Powys
  - Ffin anheddiad
  - Awdurdod Parc Cenedlaethol Bannau Brycheiniog- gweler mapio penodol
  - Awdurdod Parc Cenedlaethol Eryri
- Dyfnnder dwr daear**
- Dyfnnder dangosol dwr daear**
- Lefelau dwr daear o leiaf 5m o dan arwyneb y ddaear
  - Lefelau dwr daear rhwng 0.5m a 5m o dan arwyneb y ddaear
  - Lefelau dwr daear rhwng 0.025m a 0.5m o dan arwyneb y ddaear
  - Lefelau dwr daear naill ai ar neu'n agos iawn (o fewn 0.025m) i arwyneb y ddaear.

**Nodiadau**

Mae'r map yma'n rhoi asesiad mynegol o'r dyfnnder dwr daear ar grid 5m. Cyfeirir at Adran 4 o Adroddiad yr SFCA i gael rhagor o fanylion am y set ddata a ddefnyddiwyd i ddiffinio'r potensial ar gyfer ymddangosiad dwr daear. Os na ddangosir unrhyw ddata ar y map, neu os nad yw'r holl nodweddion yn bresennol, mae hyn yn dangos nad yw'r ffnhonnell neu'r nodweddion priodol yn bresennol yn yr ardal hon.




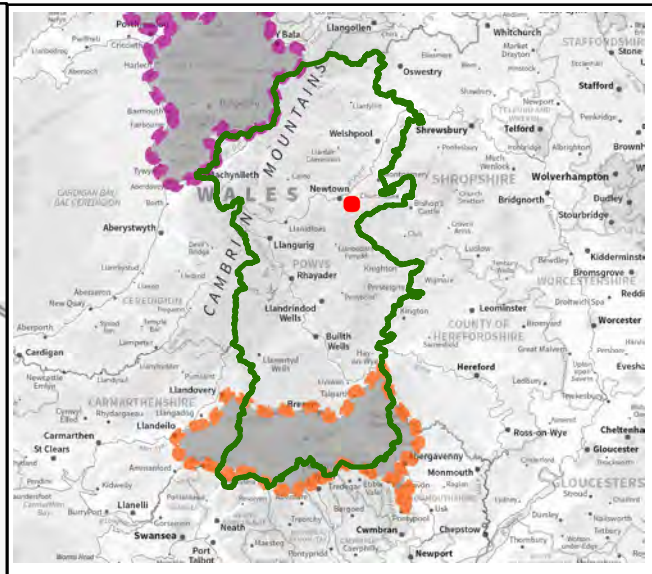
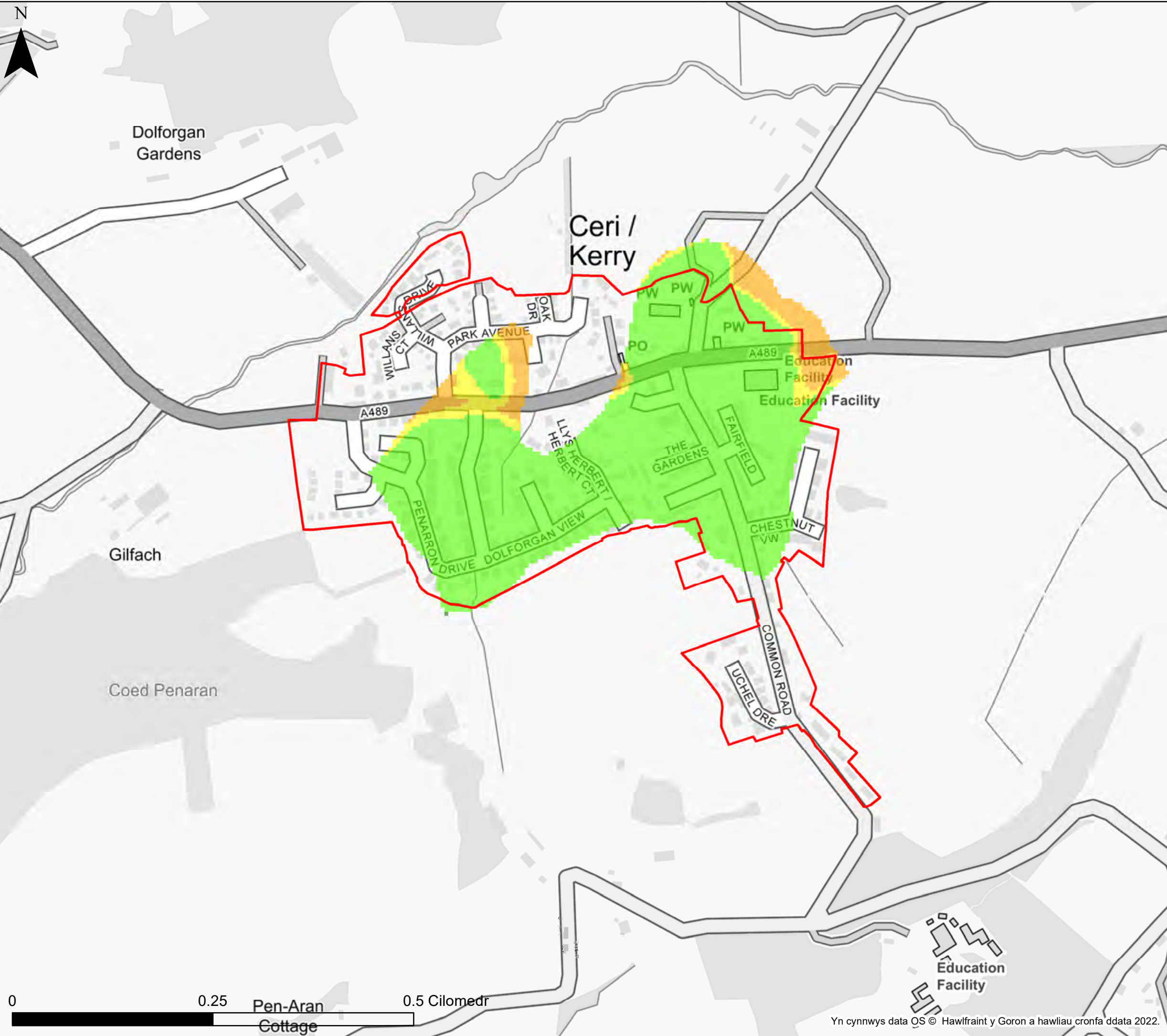
**Cyngor Sir Powys**  
**Asesiad Strategol Canlyniadau**  
**Llifogydd Cam 1**  
**Dyfnnder Dŵr Daear**

**Ffin anheddiad- Cegidfa**

Mae'r ddogfen hon yn eiddo i Jeremy Benn Associates Ltd. Ni Chaiff ei hatgynhyrchu'n gyfan gwbl nac yn rhannol, na'i datgelu i drydydd parti, heb ganiatâd Jeremy Benn Associates Ltd.

Cynllunio	HB	21/09/2022
Gwirio	CB	22/09/2022
Cymeradwyo	GB	23/09/2022





**KEY**

- Cyngor Sir Powys
  - Ffin anheddiad
  - Awdurdod Parc Cenedlaethol Bannau Brycheiniog- gweler mapio penodol
  - Awdurdod Parc Cenedlaethol Eryri
- Dyfnder dwr daear**
- Dyfnder dangosol dwr daear**
- Lefelau dwr daear o leiaf 5m o dan arwyneb y ddaear
  - Lefelau dwr daear rhwng 0.5m a 5m o dan arwyneb y ddaear
  - Lefelau dwr daear rhwng 0.025m a 0.5m o dan arwyneb y ddaear
  - Lefelau dwr daear naill ai ar neu'n agos iawn (o fewn 0.025m) i arwyneb y ddaear.

**Nodiadau**

Mae'r map yma'n rhoi asesiad mynegol o'r dyfnder dwr daear ar grid 5m. Cyfeirwch at Adran 4 o Adroddiad yr SFCA i gael rhagor o fanylion am y set ddata a ddefnyddiwyd i ddiffinio'r potensial ar gyfer ymddangosiad dwr daear. Os na ddangosir unrhyw ddata ar y map, neu os nad yw'r holl nodweddion yn bresennol, mae hyn yn dangos nad yw'r ffnhonnell neu'r nodweddion priodol yn bresennol yn yr ardal hon.

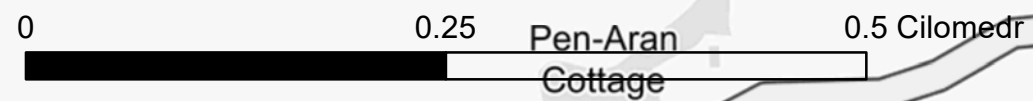


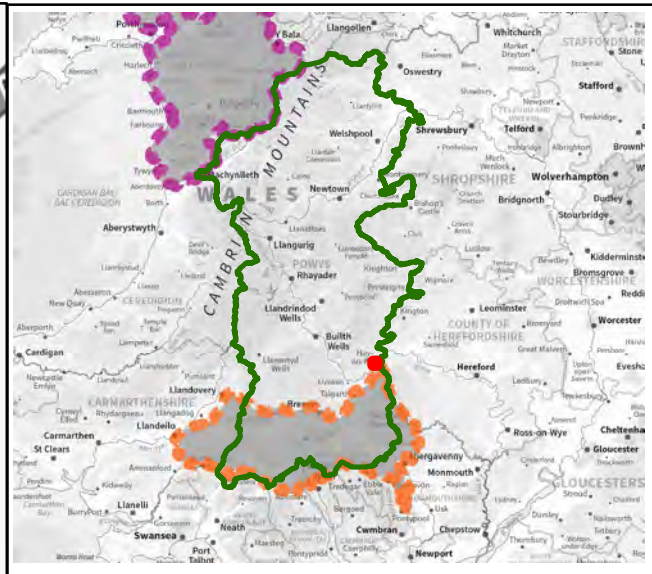
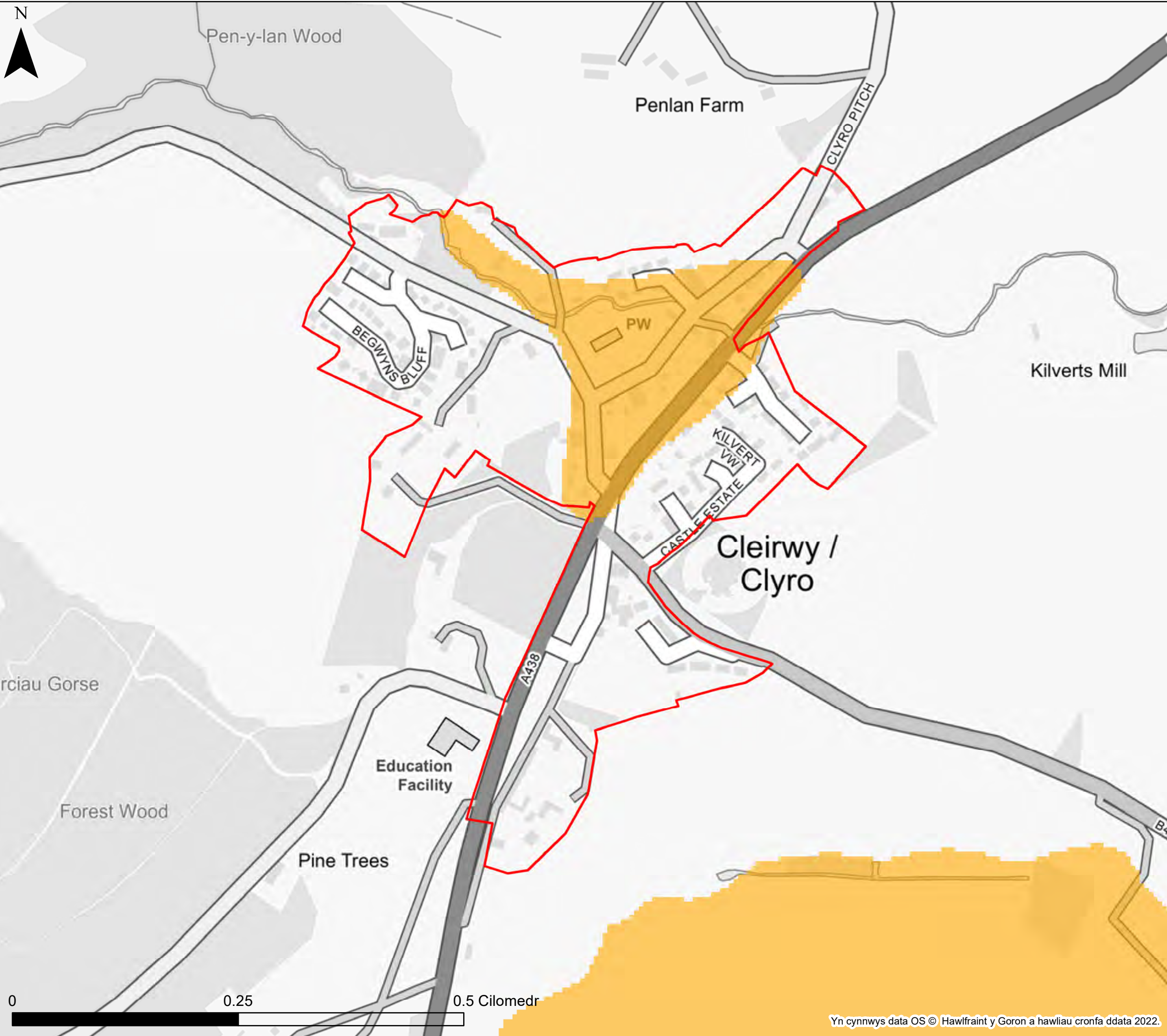
**Cyngor Sir Powys**  
**Asesiad Strategol Canlyniadau**  
**Llifogydd Cam 1**  
**Dyfnder Dŵr Daear**

**Ffin anheddiad- Ceri**

Mae'r ddogfen hon yn eiddo i Jeremy Benn Associates Ltd. Ni Chaiff ei hatgynhyrchu'n gyfan gwbl nac yn rhannol, na'i datgelu i drydydd parti, heb ganiatâd Jeremy Benn Associates Ltd.

Cynllunio	HB	21/09/2022
Gwirio	CB	22/09/2022
Cymeradwyo	GB	23/09/2022





**KEY**

- Cyngor Sir Powys
  - Ffin anheddiad
  - Awdurdod Parc Cenedlaethol Bannau Brycheiniog- gweler mapio penodol
  - Awdurdod Parc Cenedlaethol Eryri
- Dyfnider dwr daear**
- Dyfnider dangosol dwr daear**
- Lefelau dwr daear o leiaf 5m o dan arwyneb y ddaear
  - Lefelau dwr daear rhwng 0.5m a 5m o dan arwyneb y ddaear
  - Lefelau dwr daear rhwng 0.025m a 0.5m o dan arwyneb y ddaear
  - Lefelau dwr daear naill ai ar neu'n agos iawn (o fewn 0.025m) i arwyneb y ddaear.

**Nodiadau**

Mae'r map yma'n rhoi asesiad mynegol o'r dyfnider dwr daear ar grid 5m. Cyfeirwch at Adran 4 o Adroddiad yr SFCA i gael rhagor o fanylion am y set ddata a ddefnyddiwyd i ddiffinio'r potensial ar gyfer ymddangosiad dwr daear. Os na ddangosir unrhyw ddata ar y map, neu os nad yw'r holl nodweddion yn bresennol, mae hyn yn dangos nad yw'r ffnhonnell neu'r nodweddion priodol yn bresennol yn yr ardal hon.



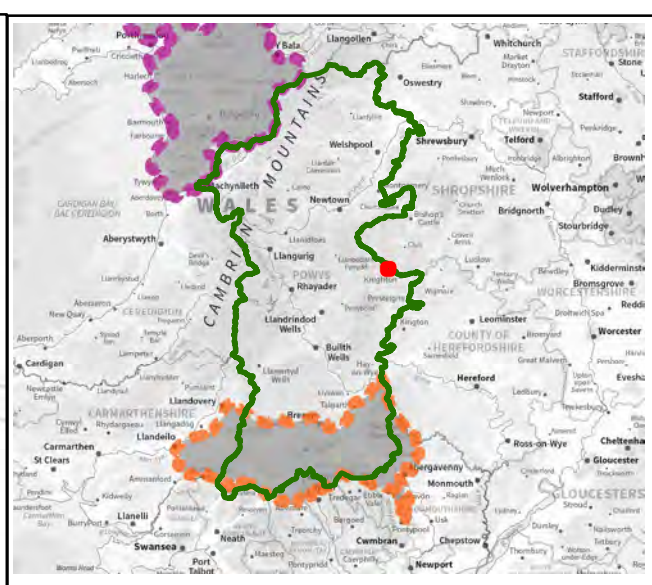
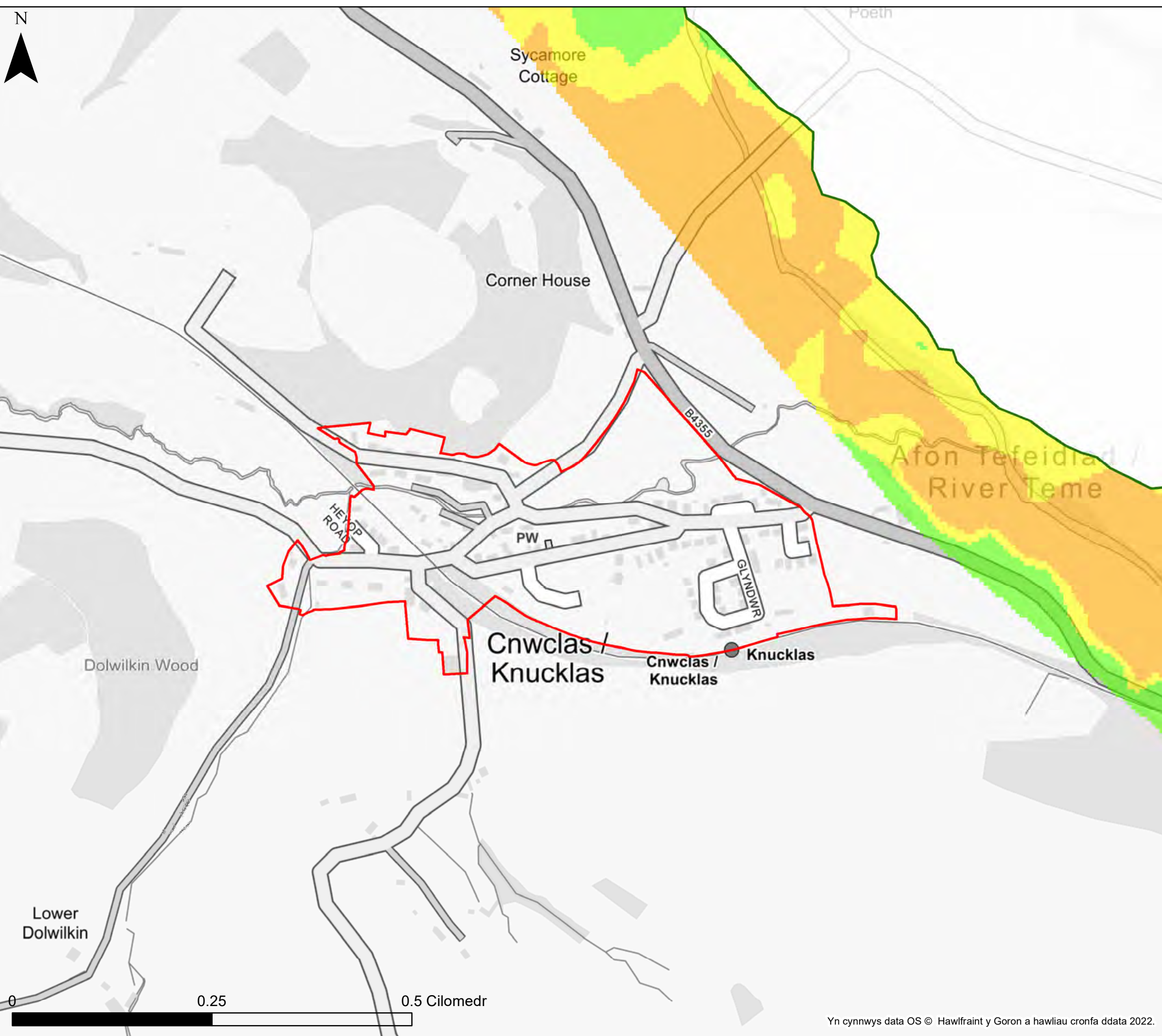
**Cyngor Sir Powys**  
**Asesiad Strategol Canlyniadau**  
**Llifogydd Cam 1**  
**Dyfnider Dŵr Daear**

**Ffin anheddiad- Cleirwy**

Mae'r ddogfen hon yn eiddo i Jeremy Benn Associates Ltd. Ni Chaiff ei hatgynhyrchu'n gyfan gwbl nac yn rhannol, na'i datgelu i drydydd parti, heb ganiatâd Jeremy Benn Associates Ltd.

Cynllunio	HB	21/09/2022
Gwirio	CB	22/09/2022
Cymeradwyo	GB	23/09/2022





**KEY**

- Cyngor Sir Powys
  - Ffin anheddiad
  - Awdurdod Parc Cenedlaethol Bannau Brycheiniog- gweler mapio penodol
  - Awdurdod Parc Cenedlaethol Eryri
- Dyfnnder dwr daear**
- Dyfnnder dangosol dwr daear**
- Lefelau dwr daear o leiaf 5m o dan arwyneb y ddaear
  - Lefelau dwr daear rhwng 0.5m a 5m o dan arwyneb y ddaear
  - Lefelau dwr daear rhwng 0.025m a 0.5m o dan arwyneb y ddaear
  - Lefelau dwr daear naill ai ar neu'n agos iawn (o fewn 0.025m) l arwyneb y ddaear.

**Nodiadau**

Mae'r map yma'n rhoi asesiad mynegol o'r dyfnnder dwr daear ar grid 5m. Cyfeirwch at Adran 4 o Adroddiad yr SFCA i gael rhagor o fanylion am y set ddata a ddefnyddiwyd i ddiffinio'r potensial ar gyfer ymddangosiad dwr daear. Os na ddangosir unrhyw ddata ar y map, neu os nad yw'r holl nodweddion yn bresennol, mae hyn yn dangos nad yw'r ffnhonnell neu'r nodweddion priodol yn bresennol yn yr ardal hon.

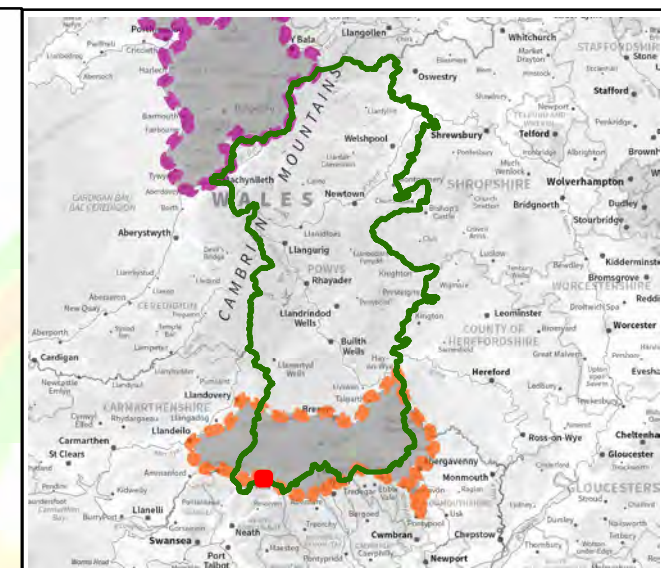
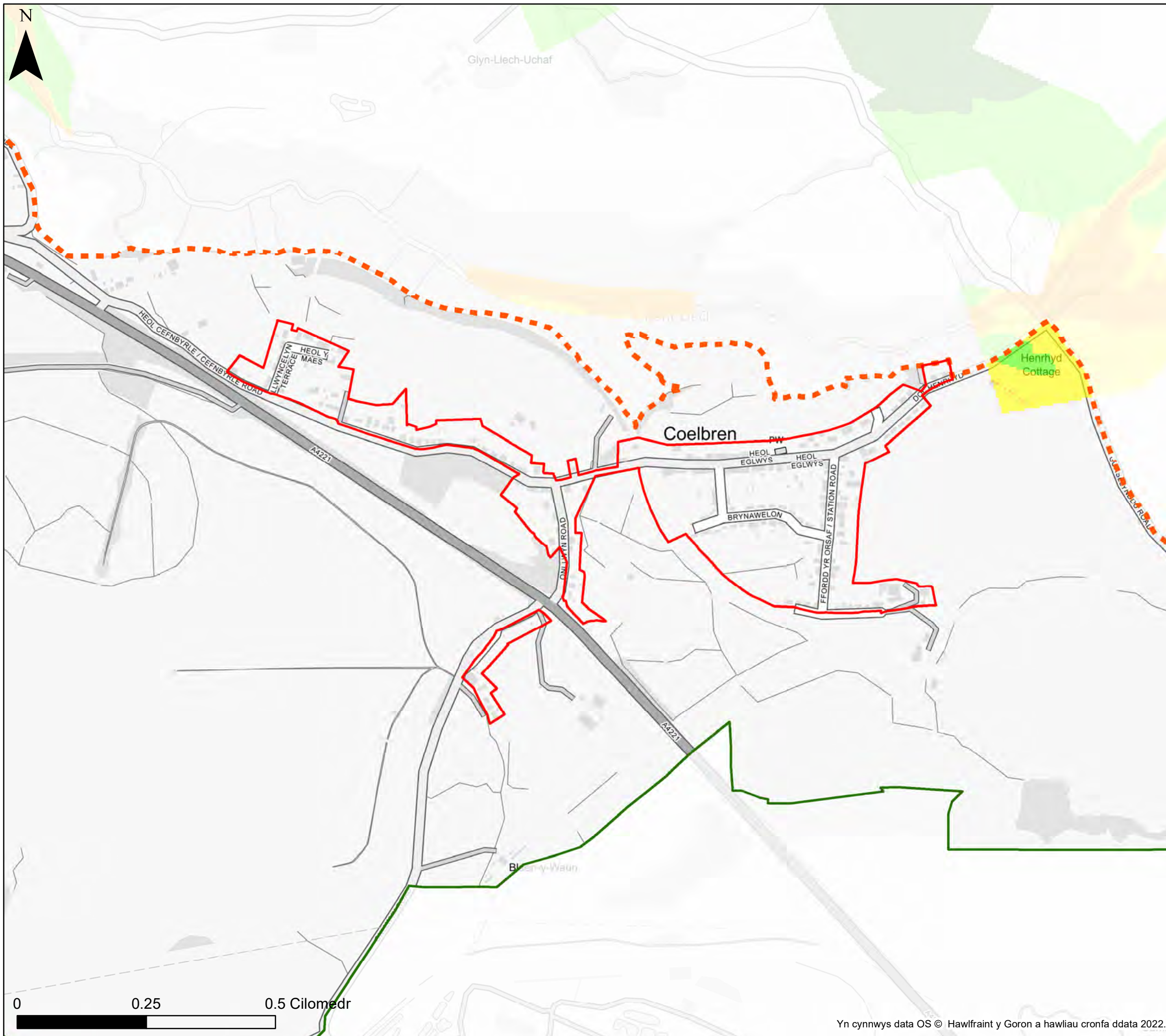


**Cyngor Sir Powys**  
**Asesiad Strategol Canlyniadau**  
**Llifogydd Cam 1**  
**Dyfnnder Dŵr Daear**

**Ffin anheddiad- Cnwclas**

Mae'r ddogfen hon yn eiddo i Jeremy Benn Associates Ltd. Ni Chaiff ei hatgynhyrchu'n gyfan gwbl nac yn rhannol, na'i datgelu i drydydd parti, heb ganiatâd Jeremy Benn Associates Ltd.

Cynllunio	HB	21/09/2022
Gwirio	CB	22/09/2022
Cymeradwyo	GB	23/09/2022



**KEY**

- Cyngor Sir Powys
  - Ffin anheddiad
  - Awdurdod Parc Cenedlaethol Bannau Brycheiniog- gweler mapio penodol
  - Awdurdod Parc Cenedlaethol Eryri
- Dyfnder dwr daear**
- Dyfnder dangosol dwr daear**
- Lefelau dwr daear o leiaf 5m o dan arwyneb y ddaear
  - Lefealu dwr daear rhwng 0.5m a 5m o dan arwyneb y ddaear
  - Lefelau dwr daear rhwng 0.025m a 0.5m o dan arwyneb y ddaear
  - Lefelau dwr daear naill ai ar neu'n agos iawn (o fewn 0.025m) l arwyneb y ddaear.

**Nodiadau**

Mae'r map yma'n rhoi asesiad mynegol o'r dyfnder dwr daear ar grid 5m. Cyfeirwch at Adran 4 o Adroddiad yr SFCA i gael rhagor o fanylion am y set ddata a ddefnyddiwyd i ddiffinio'r potensial ar gyfer ymddangosiad dwr daear. Os na ddangosir unrhyw ddata ar y map, neu os nad yw'r holl nodweddion yn bresennol, mae hyn yn dangos nad yw'r ffnhonnell neu'r nodweddion priodol yn bresennol yn yr ardal hon.



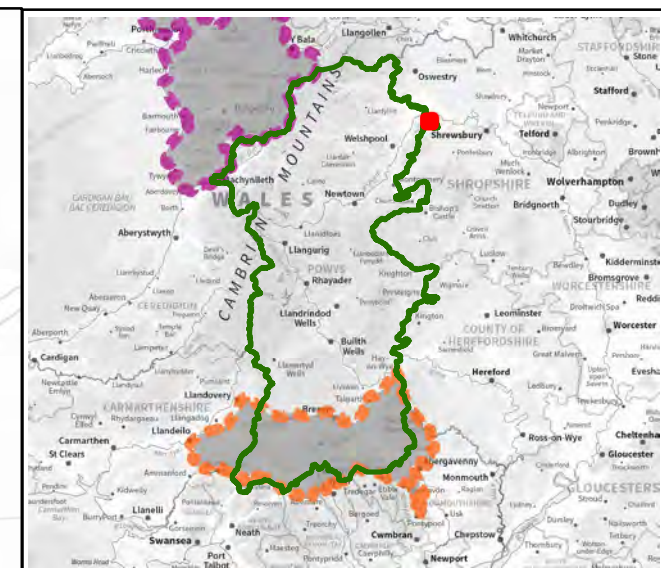
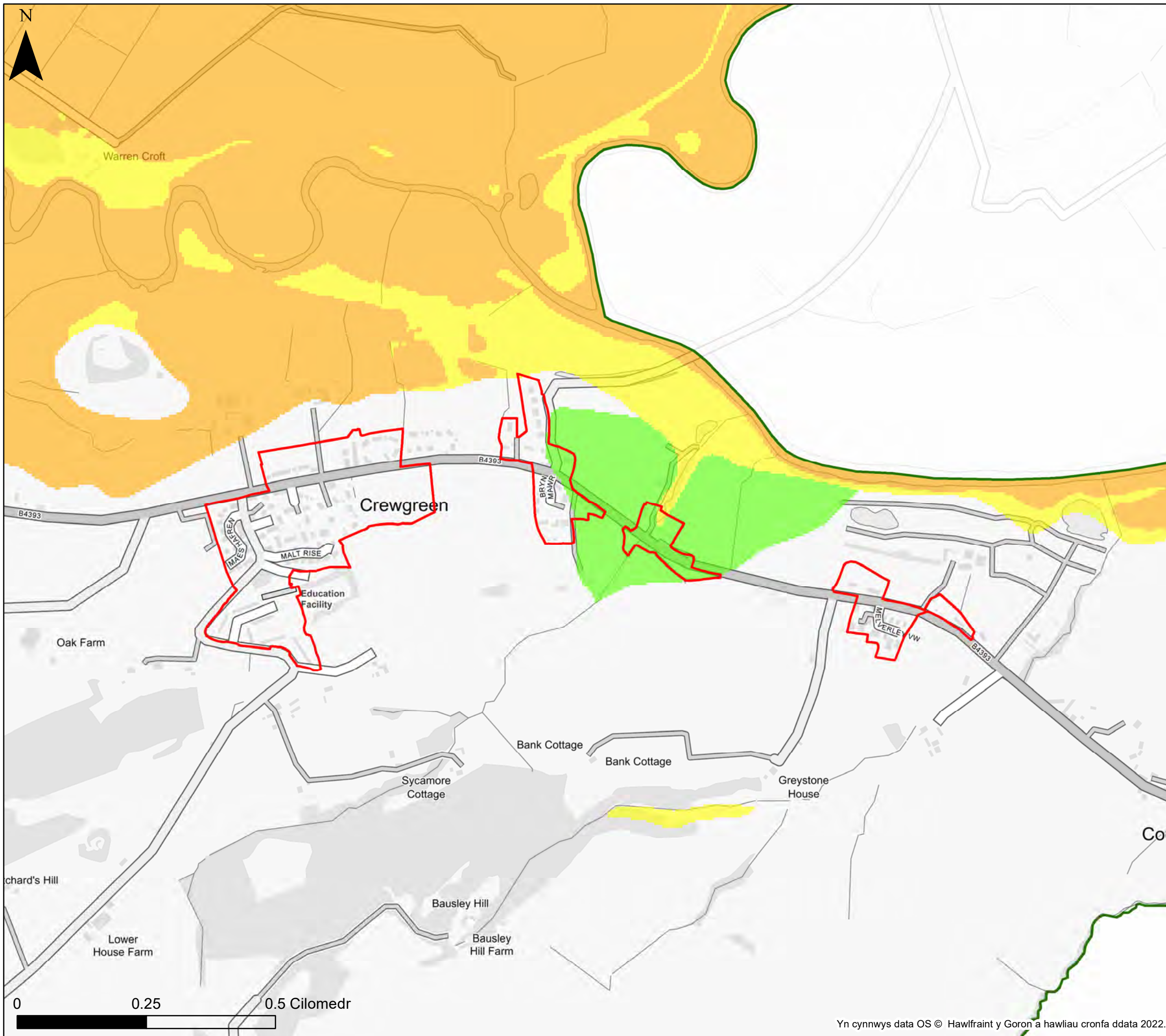
**Cyngor Sir Powys**  
**Asesiad Strategol Canlyniadau**  
**Llifogydd Cam 1**  
**Dyfnder Dŵr Daear**

**Ffin anheddiad- Coelbren**









Mae'r ddogfen hon yn eiddo i Jeremy Benn Associates Ltd. Ni Chaiff ei hatgynhyrchu'n gyfan gwbl nac yn rhannol, na'i datgelu i drydydd parti, heb ganiatâd Jeremy Benn Associates Ltd.

Cynllunio	HB	21/09/2022
Gwirio	CB	22/09/2022
Cymeradwyo	GB	23/09/2022

0 0.25 0.5 Cilomedr



**KEY**

-  Cyngor Sir Powys
  -  Ffin anheddiad
  -  Awdurdod Parc Cenedlaethol Bannau Brycheiniog- gweler mapio penodol
  -  Awdurdod Parc Cenedlaethol Eryri
- Dyfnider dwr daear**
- Dyfnider dangosol dwr daear**
-  Lefelau dwr daear o leiaf 5m o dan arwyneb y ddaear
  -  Lefelau dwr daear rhwng 0.5m a 5m o dan arwyneb y ddaear
  -  Lefelau dwr daear rhwng 0.025m a 0.5m o dan arwyneb y ddaear
  -  Lefelau dwr daear naill ai ar neu'n agos iawn (o fewn 0.025m) i arwyneb y ddaear.

**Nodiadau**

Mae'r map yma'n rhoi asesiad mynegol o'r dyfnider dwr daear ar grid 5m. Cyfeirwch at Adran 4 o Adroddiad yr SFCA i gael rhagor o fanylion am y set ddata a ddefnyddiwyd i ddiffinio'r potensial ar gyfer ymddangosiad dwr daear. Os na ddangosir unrhyw ddata ar y map, neu os nad yw'r holl nodweddion yn bresennol, mae hyn yn dangos nad yw'r ffnhonnell neu'r nodweddion priodol yn bresennol yn yr ardal hon.

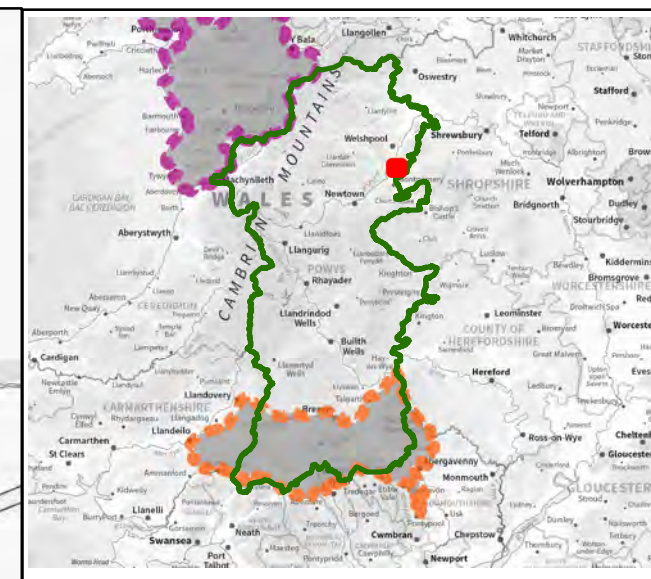

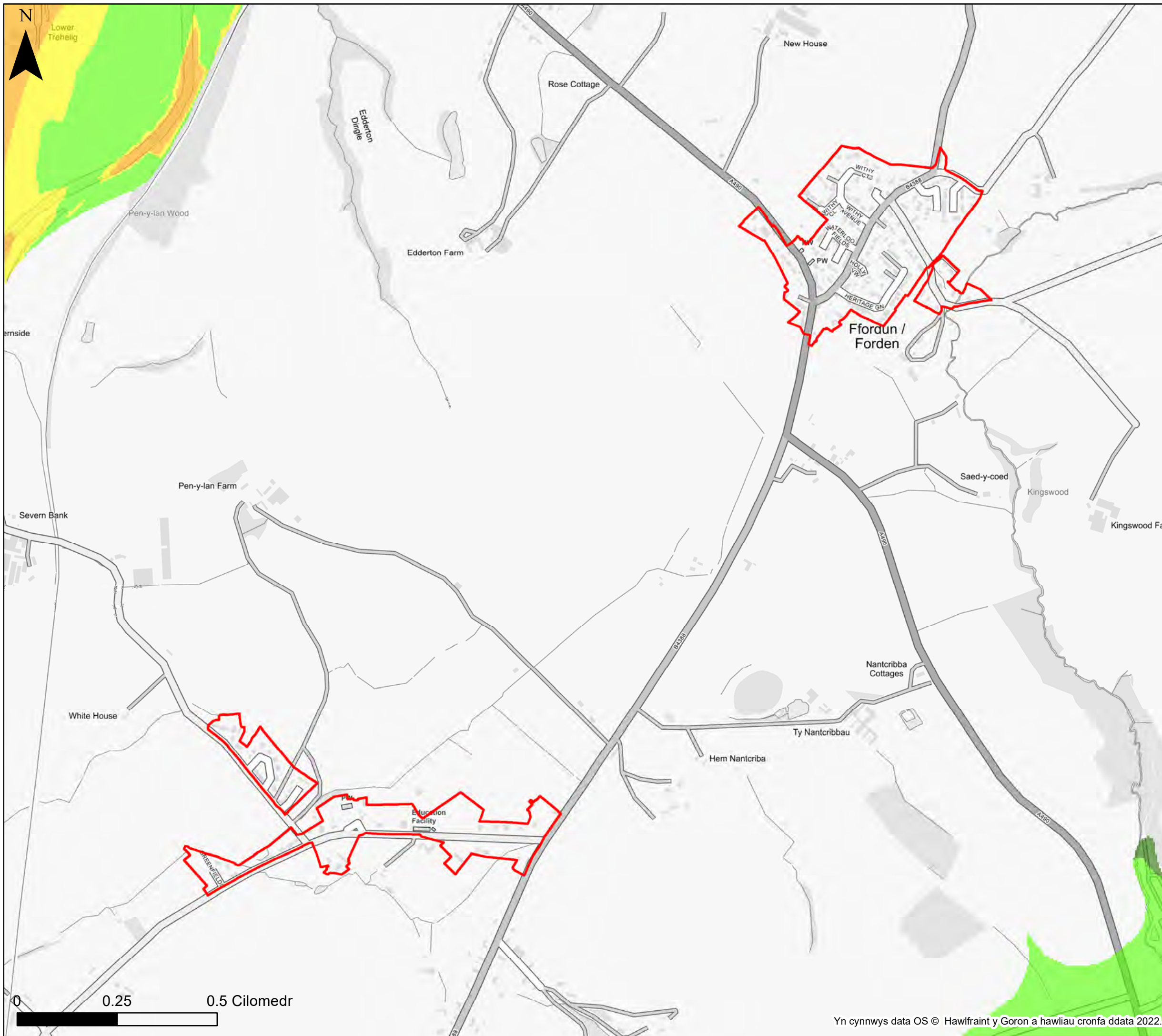


**Cyngor Sir Powys**  
**Asesiad Strategol Canlyniadau**  
**Llifogydd Cam 1**  
**Dyfnider Dŵr Daear**

**Ffin anheddiad- Crewgreen**

Mae'r ddogfen hon yn eiddo i Jeremy Benn Associates Ltd. Ni Chaiff ei hatgynhyrchu'n gyfan gwbl nac yn rhannol, na'i datgelu i drydydd parti, heb ganiatâd Jeremy Benn Associates Ltd.

Cynllunio	HB	21/09/2022
Gwirio	CB	22/09/2022
Cymeradwyo	GB	23/09/2022



**KEY**

- Cyngor Sir Powys
  - Ffin anheddiad
  - Awdurdod Parc Cenedlaethol Bannau Brycheiniog- gweler mapio penodol
  - Awdurdod Parc Cenedlaethol Eryri
- Dyfnder dwr daear**
- Lefelau dwr daear o leiaf 5m o dan arwyneb y ddaear
  - Lefelau dwr daear rhwng 0.5m a 5m o dan arwyneb y ddaear
  - Lefelau dwr daear rhwng 0.025m a 0.5m o dan arwyneb y ddaear
  - Lefelau dwr daear naill ai ar neu'n agos iawn (o fewn 0.025m) l arwyneb y ddaear.

**Nodiadau**

Mae'r map yma'n rhoi asesiad mynegol o'r dyfnder dwr daear ar grid 5m. Cyfeirwch at Adran 4 o Adroddiad yr SFCA i gael rhagor o fanylion am y set ddata a ddefnyddiwyd i ddiffinio'r potensial ar gyfer ymddangosiad dwr daear. Os na ddangosir unrhyw ddata ar y map, neu os nad yw'r holl nodweddion yn bresennol, mae hyn yn dangos nad yw'r ffnhonnell neu'r nodweddion priodol yn bresennol yn yr ardal hon.

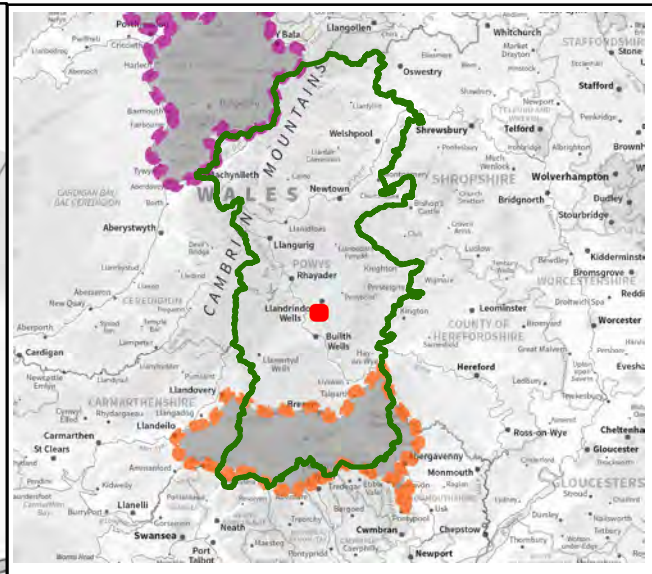

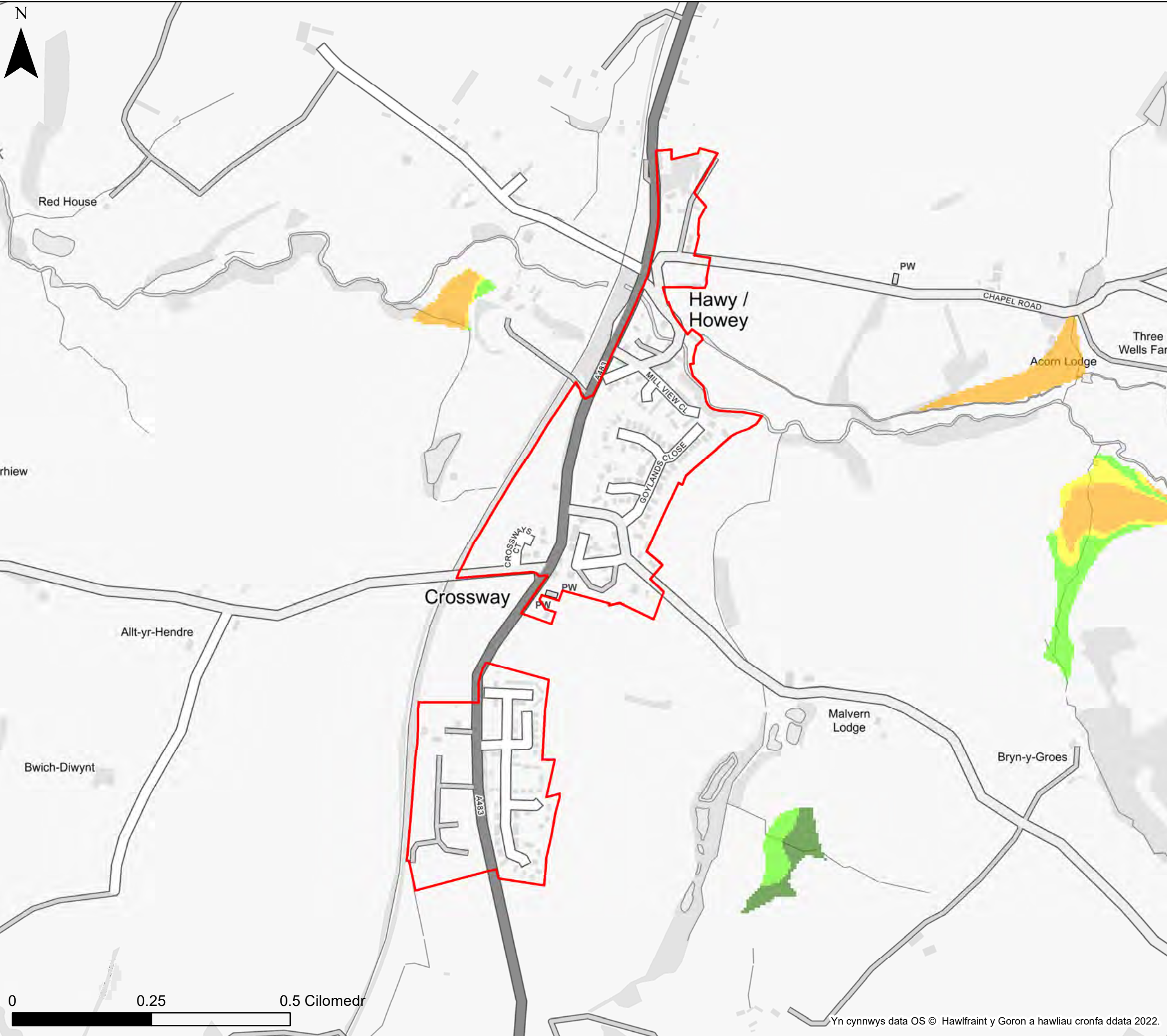


**Cyngor Sir Powys**  
**Asesiad Strategol Canlyniadau**  
**Llifogydd Cam 1**  
**Dyfnder Dŵr Daear**

**Ffin anheddiad- Ffordun**

Mae'r ddogfen hon yn eiddo i Jeremy Benn Associates Ltd. Ni Chaiff ei hatgynhyrchu'n gyfan gwbl nac yn rhannol, na'i datgelu i drydydd parti, heb ganiatâd Jeremy Benn Associates Ltd.

Cynllunio	HB	21/09/2022
Gwirio	CB	22/09/2022
Cymeradwyo	GB	23/09/2022



**KEY**

- Cyngor Sir Powys
  - Ffin anheddiad
  - Awdurdod Parc Cenedlaethol Bannau Brycheiniog- gweler mapio penodol
  - Awdurdod Parc Cenedlaethol Eryri
- Dyfnder dwr daear**
- Dyfnder dangosol dwr daear**
- Lefelau dwr daear o leiaf 5m o dan arwyneb y ddaear
  - Lefelau dwr daear rhwng 0.5m a 5m o dan arwyneb y ddaear
  - Lefelau dwr daear rhwng 0.025m a 0.5m o dan arwyneb y ddaear
  - Lefelau dwr daear naill ai ar neu'n agos iawn (o fewn 0.025m) l arwyneb y ddaear.

**Nodiadau**

Mae'r map yma'n rhoi asesiad mynegol o'r dyfnder dwr daear ar grid 5m. Cyfeirwch at Adran 4 o Adroddiad yr SFCA i gael rhagor o fanylion am y set ddata a ddefnyddiwyd i ddiffinio'r potensial ar gyfer ymddangosiad dwr daear. Os na ddangosir unrhyw ddata ar y map, neu os nad yw'r holl nodweddion yn bresennol, mae hyn yn dangos nad yw'r ffnhonnell neu'r nodweddion priodol yn bresennol yn yr ardal hon.

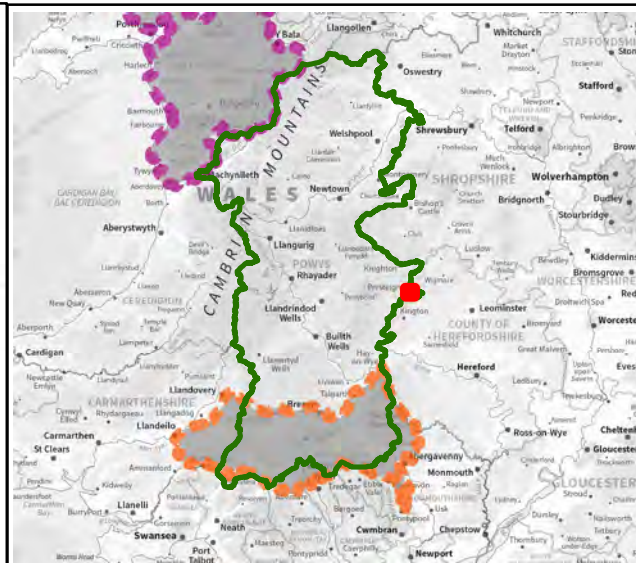

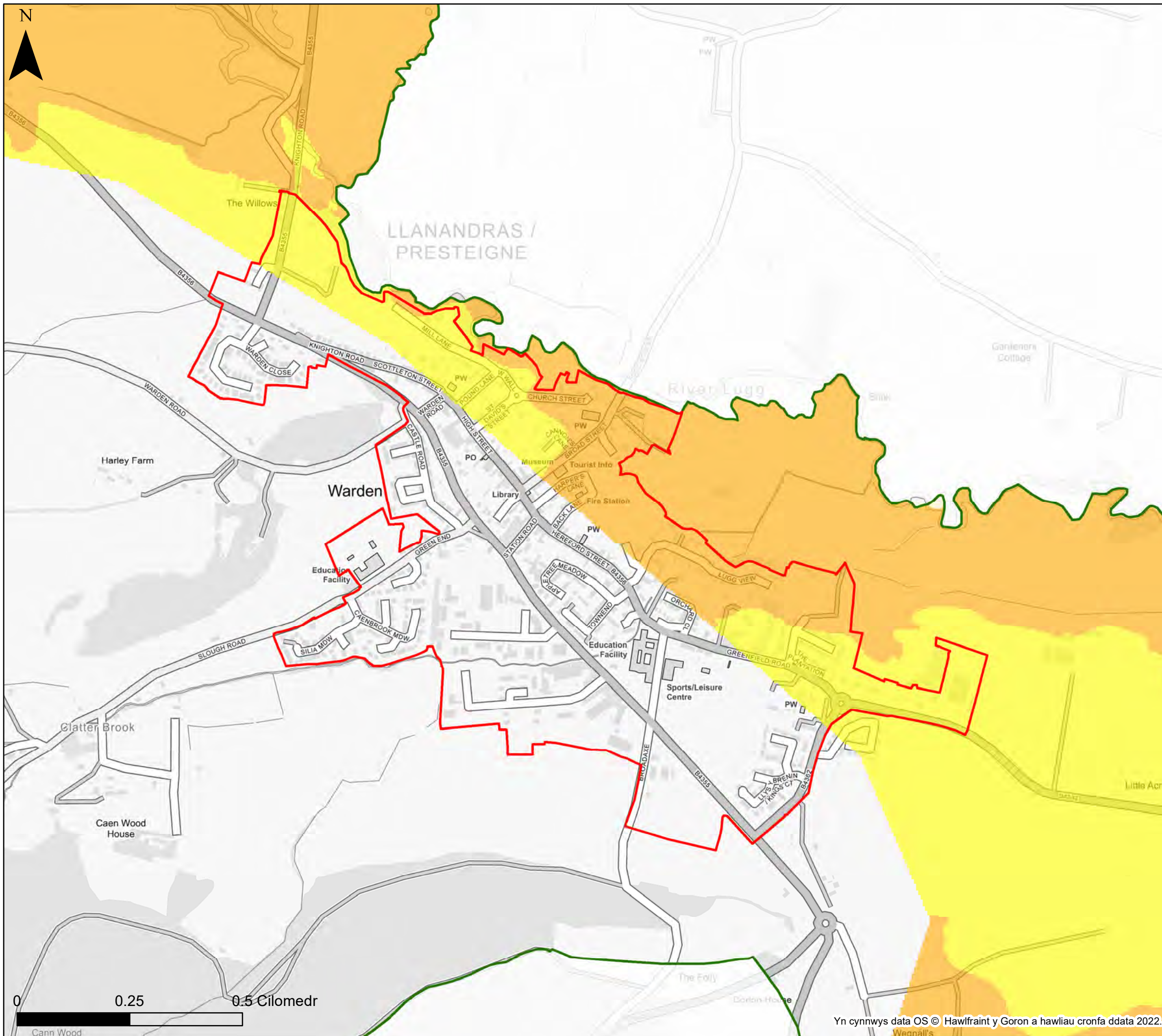


**Cyngor Sir Powys**  
**Asesiad Strategol Canlyniadau**  
**Llifogydd Cam 1**  
**Dyfnder Dŵr Daear**

**Ffin anheddiad- Hawy**

Mae'r ddogfen hon yn eiddo i Jeremy Benn Associates Ltd. Ni Chaiff ei hatgynhyrchu'n gyfan gwbl nac yn rhannol, na'i datgelu i drydydd parti, heb ganiatâd Jeremy Benn Associates Ltd.

Cynllunio	HB	21/09/2022
Gwirio	CB	22/09/2022
Cymeradwyo	GB	23/09/2022



**KEY**

- Cyngor Sir Powys
  - Ffin anheddiad
  - Awdurdod Parc Cenedlaethol Bannau Brycheiniog- gweler mapio penodol
  - Awdurdod Parc Cenedlaethol Eryri
- Dyfnnder dwr daear**
- Lefelau dwr daear o leiaf 5m o dan arwyneb y ddaear
  - Lefelau dwr daear rhwng 0.5m a 5m o dan arwyneb y ddaear
  - Lefelau dwr daear rhwng 0.025m a 0.5m o dan arwyneb y ddaear
  - Lefelau dwr daear naill ai ar neu'n agos iawn (o fewn 0.025m) l arwyneb y ddaear.

**Nodiadau**  
 Mae'r map yma'n rhoi asesiad mynegol o'r dyfnnder dwr daear ar grid 5m. Cyfeirwch at Adran 4 o Adroddiad yr SFCA i gael rhagor o fanylion am y set ddata a ddefnyddiwyd i ddiffinio'r potensial ar gyfer ymddangosiad dwr daear. Os na ddangosir unrhyw ddata ar y map, neu os nad yw'r holl nodweddion yn bresennol, mae hyn yn dangos nad yw'r ffnhonnell neu'r nodweddion priodol yn bresennol yn yr ardal hon.



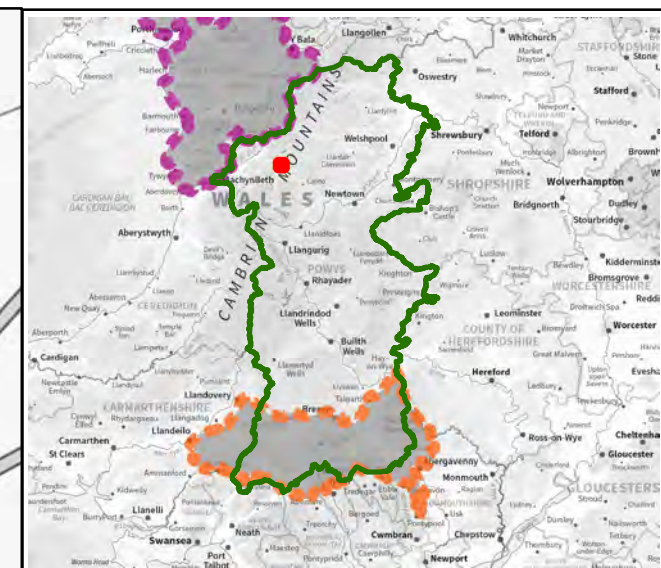
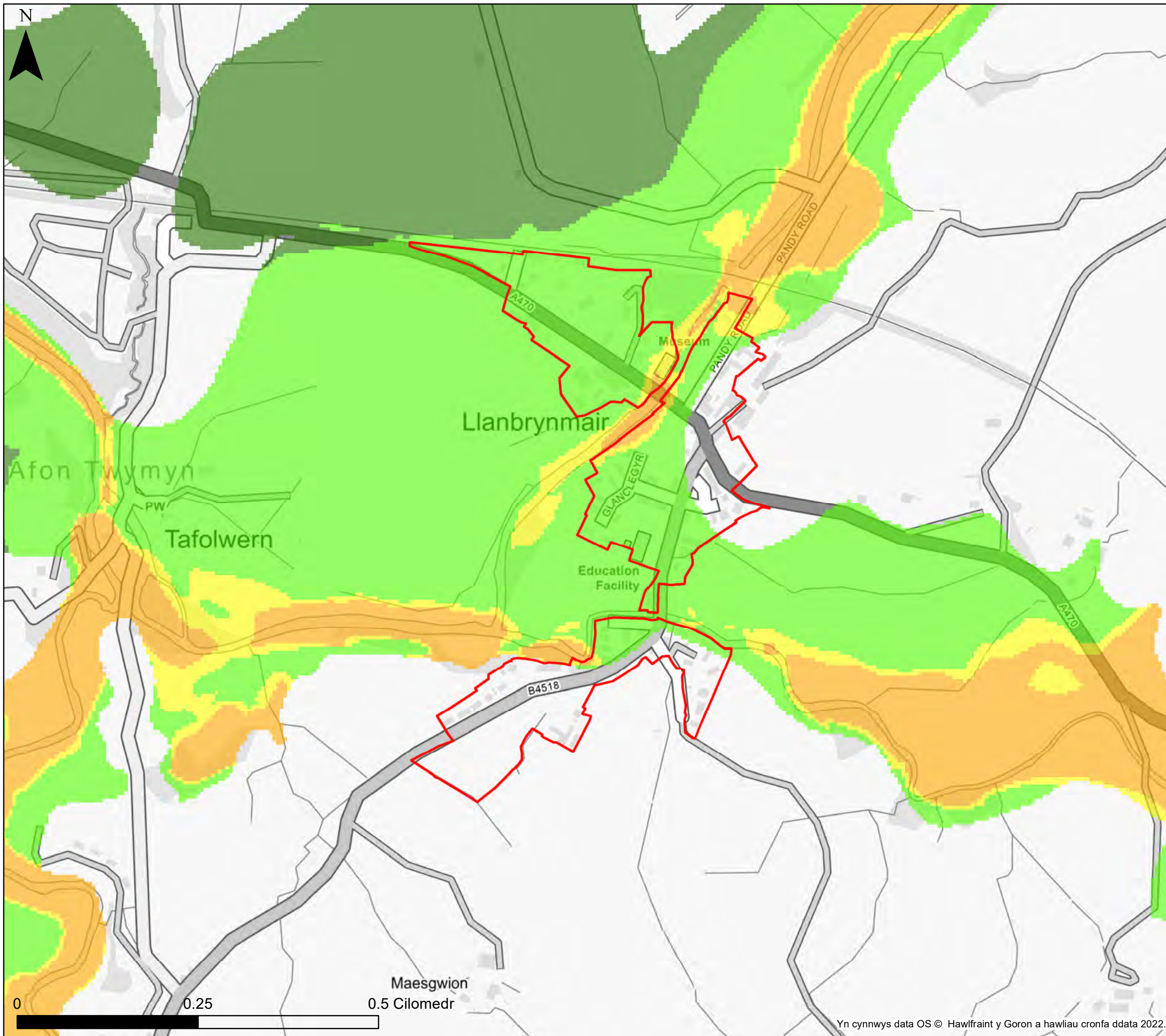
**Cyngor Sir Powys  
 Aseiad Strategol Canlyniadau  
 Llifogydd Cam 1  
 Dyfnnder Dŵr Daear**

**Ffin anheddiad- Llanandras**

Mae'r ddogfen hon yn eiddo i Jeremy Benn Associates Ltd. Ni Chaiff ei hatgynhyrchu'n gyfan gwbl nac yn rhannol, na'i datgelu i drydydd parti, heb ganiatâd Jeremy Benn Associates Ltd.

Cynllunio	HB	21/09/2022
Gwirio	CB	22/09/2022
Cymeradwyo	GB	23/09/2022

Yn cynnwys data OS © Hawlfraint y Goron a hawliau cronfa ddata 2022.



**KEY**

- Cyngor Sir Powys
  - Ffin anheddiad
  - Awdurdod Parc Cenedlaethol Bannau Brycheiniog- gweler mapio penodol
  - Awdurdod Parc Cenedlaethol Eryri
- Dyfnnder dwr daear**
- Lefelau dwr daear o leiaf 5m o dan arwyneb y ddaear
  - Lefelau dwr daear rhwng 0.5m a 5m o dan arwyneb y ddaear
  - Lefelau dwr daear rhwng 0.025m a 0.5m o dan arwyneb y ddaear
  - Lefelau dwr daear naill ai ar neu'n agos iawn (o fewn 0.025m) l arwyneb y ddaear.

**Nodiadau**

Mae'r map yma'n rhoi asesiad mynegol o'r dyfnnder dwr daear ar grid 5m. Cyfeirwch at Adran 4 o Adroddiad yr SFCA i gael rhagor o fanylion am y set ddata a ddefnyddiwyd i ddiffinio'r potensial ar gyfer ymddangosiad dwr daear. Os na ddangosir unrhyw ddata ar y map, neu os nad yw'r holl nodweddion yn bresennol, mae hyn yn dangos nad yw'r ffnhonnell neu'r nodweddion priodol yn bresennol yn yr ardal hon.

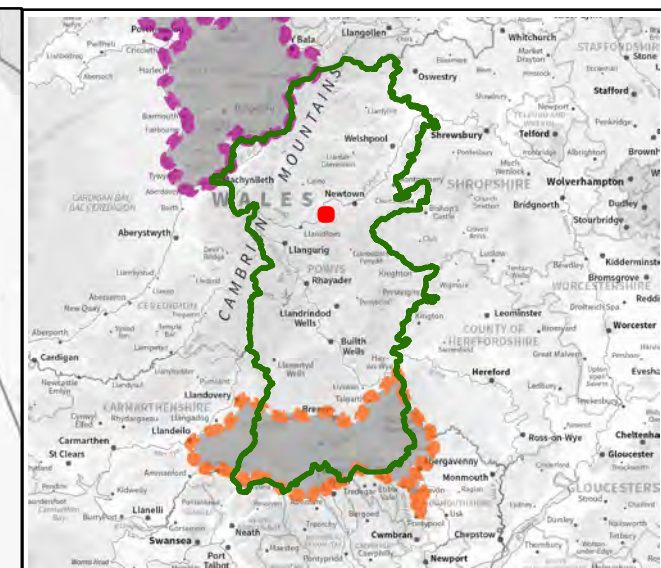
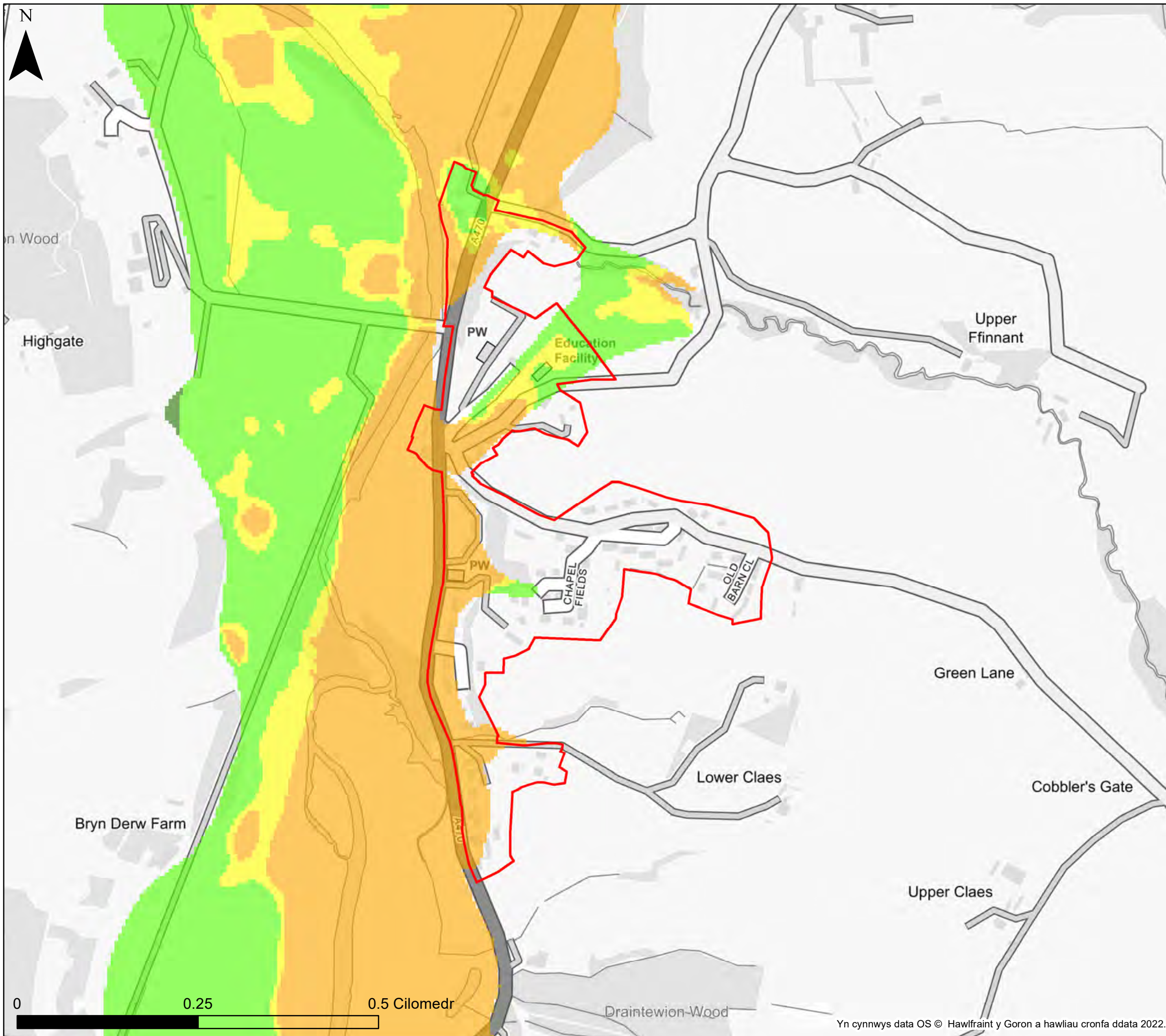


**Cyngor Sir Powys  
Asesiad Strategol Canlyniadau  
Llifogydd Cam 1  
Dyfnnder Dŵr Daear**

**Ffin anheddiad- Llanbryn-mair**

Mae'r ddogfen hon yn eiddo i Jeremy Benn Associates Ltd. Ni Chaiff ei hatgynhyrchu'n gyfan gwbl nac yn rhannol, na'i datgelu i drydydd parti, heb ganiatâd Jeremy Benn Associates Ltd.

Cynllunio	HB	21/09/2022
Gwirio	CB	22/09/2022
Cymeradwyo	GB	23/09/2022



**KEY**

- Cyngor Sir Powys
  - Ffin anheddiad
  - Awdurdod Parc Cenedlaethol Bannau Brycheiniog- gweler mapio penodol
  - Awdurdod Parc Cenedlaethol Eryri
- Dyfnnder dwr daear**
- Lefelau dwr daear o leiaf 5m o dan arwyneb y ddaear
  - Lefelau dwr daear rhwng 0.5m a 5m o dan arwyneb y ddaear
  - Lefelau dwr daear rhwng 0.025m a 0.5m o dan arwyneb y ddaear
  - Lefelau dwr daear naill ai ar neu'n agos iawn (o fewn 0.025m) l arwyneb y ddaear.

**Nodiadau**  
 Mae'r map yma'n rhoi asesiad mynegol o'r dyfnnder dwr daear ar grid 5m. Cyfeirwch at Adran 4 o Adroddiad yr SFCA i gael rhagor o fanylion am y set ddata a ddefnyddiwyd i ddiffinio'r potensial ar gyfer ymddangosiad dwr daear. Os na ddangosir unrhyw ddata ar y map, neu os nad yw'r holl nodweddion yn bresennol, mae hyn yn dangos nad yw'r ffynhonnell neu'r nodweddion priodol yn bresennol yn yr ardal hon.



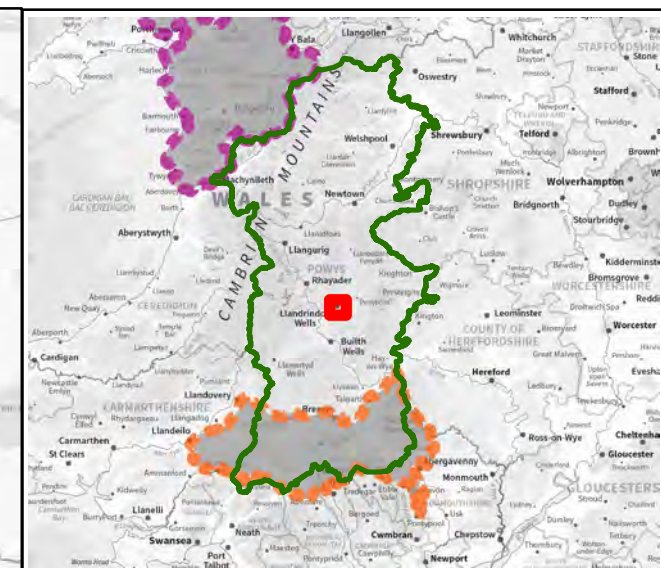
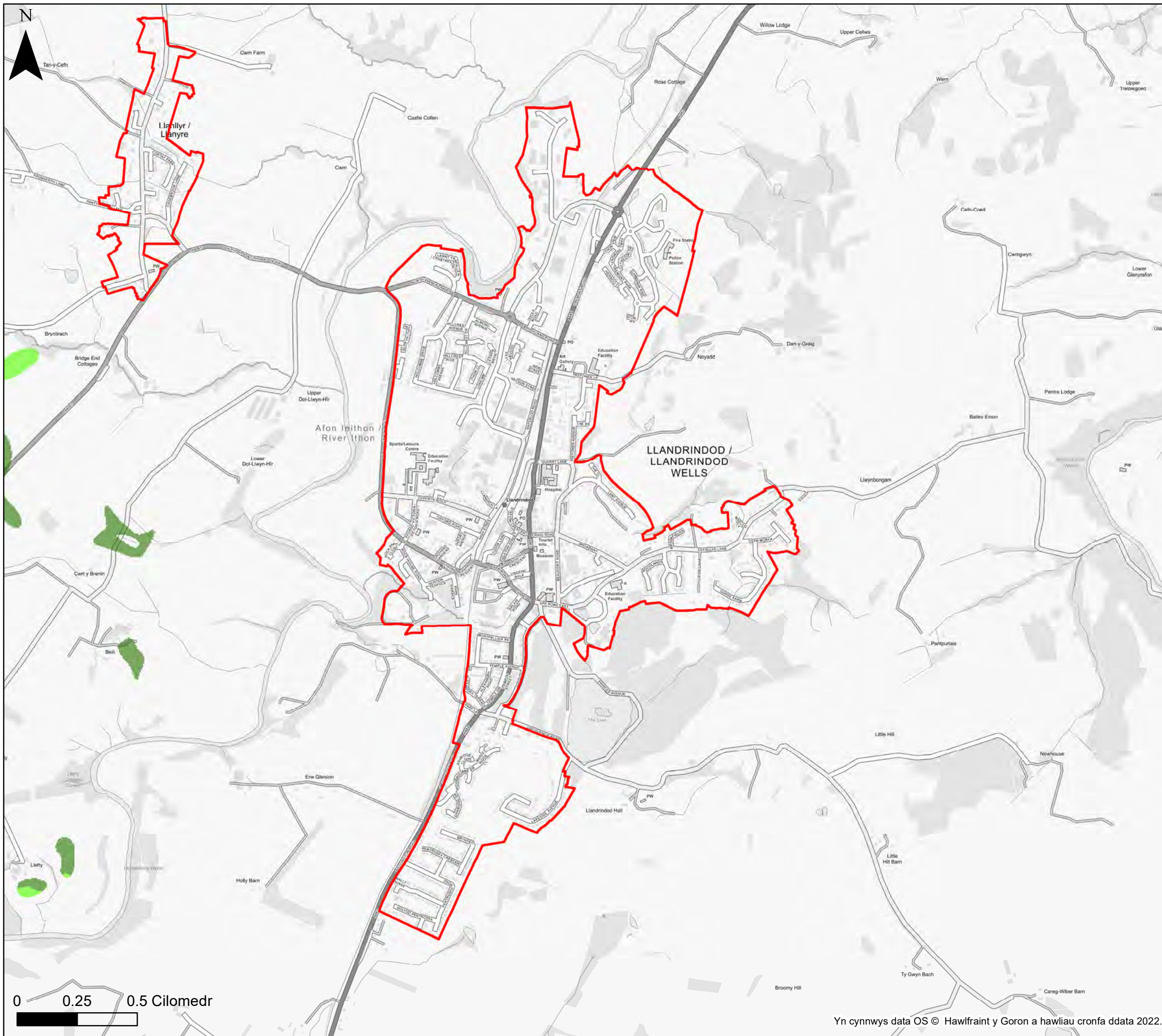
**Cyngor Sir Powys  
 Asesiad Strategol Canlyniadau  
 Llifogydd Cam 1  
 Dyfnnder Dŵr Daear**

**Ffin anheddiad- Llandinam**

Mae'r ddogfen hon yn eiddo i Jeremy Benn Associates Ltd. Ni Chaiff ei hatgynhyrchu'n gyfan gwbl nac yn rhannol, na;i datgelu i drydydd parti, heb ganiatâd Jeremy Benn Associates Ltd.

Cynllunio	HB	21/09/2022
Gwirio	CB	22/09/2022
Cymeradwyo	GB	23/09/2022





**KEY**

- Cyngor Sir Powys
  - Ffin anheddiad
  - Awdurdod Parc Cenedlaethol Bannau Brycheiniog- gweler mapio penodol
  - Awdurdod Parc Cenedlaethol Eryri
- Dyfnder dwr daear**
- Lefelau dwr daear o leiaf 5m o dan arwyneb y ddaear
  - Lefelau dwr daear rhwng 0.5m a 5m o dan arwyneb y ddaear
  - Lefelau dwr daear rhwng 0.025m a 0.5m o dan arwyneb y ddaear
  - Lefelau dwr daear naill ai ar neu'n agos iawn (o fewn 0.025m) i arwyneb y ddaear.

**Nodiadau**  
 Mae'r map yma'n rhoi asesiad mynegol o'r dyfnder dwr daear ar grid 5m. Cyfeirwch at Adran 4 o Adroddiad yr SFCA i gael rhagor o fanylion am y set ddata a ddefnyddiwyd i ddiffinio'r potensial ar gyfer ymddangosiad dwr daear. Os na ddangosir unrhyw ddata ar y map, neu os nad yw'r holl nodweddion yn bresennol, mae hyn yn dangos nad yw'r ffnhonnell neu'r nodweddion priodol yn bresennol yn yr ardal hon.

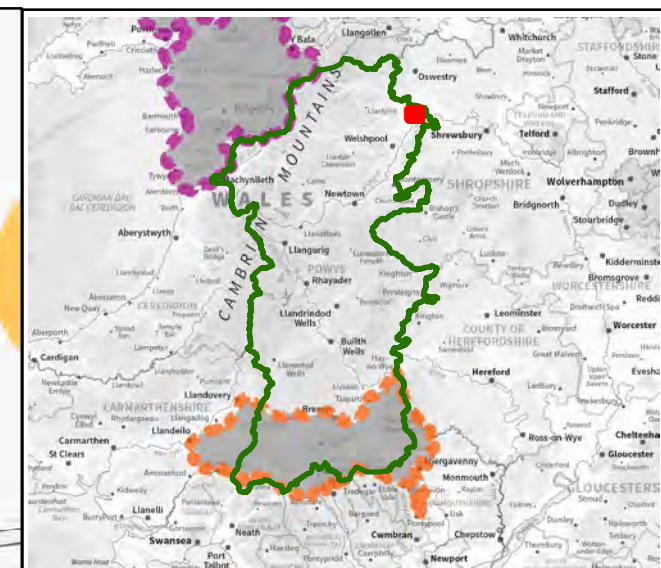
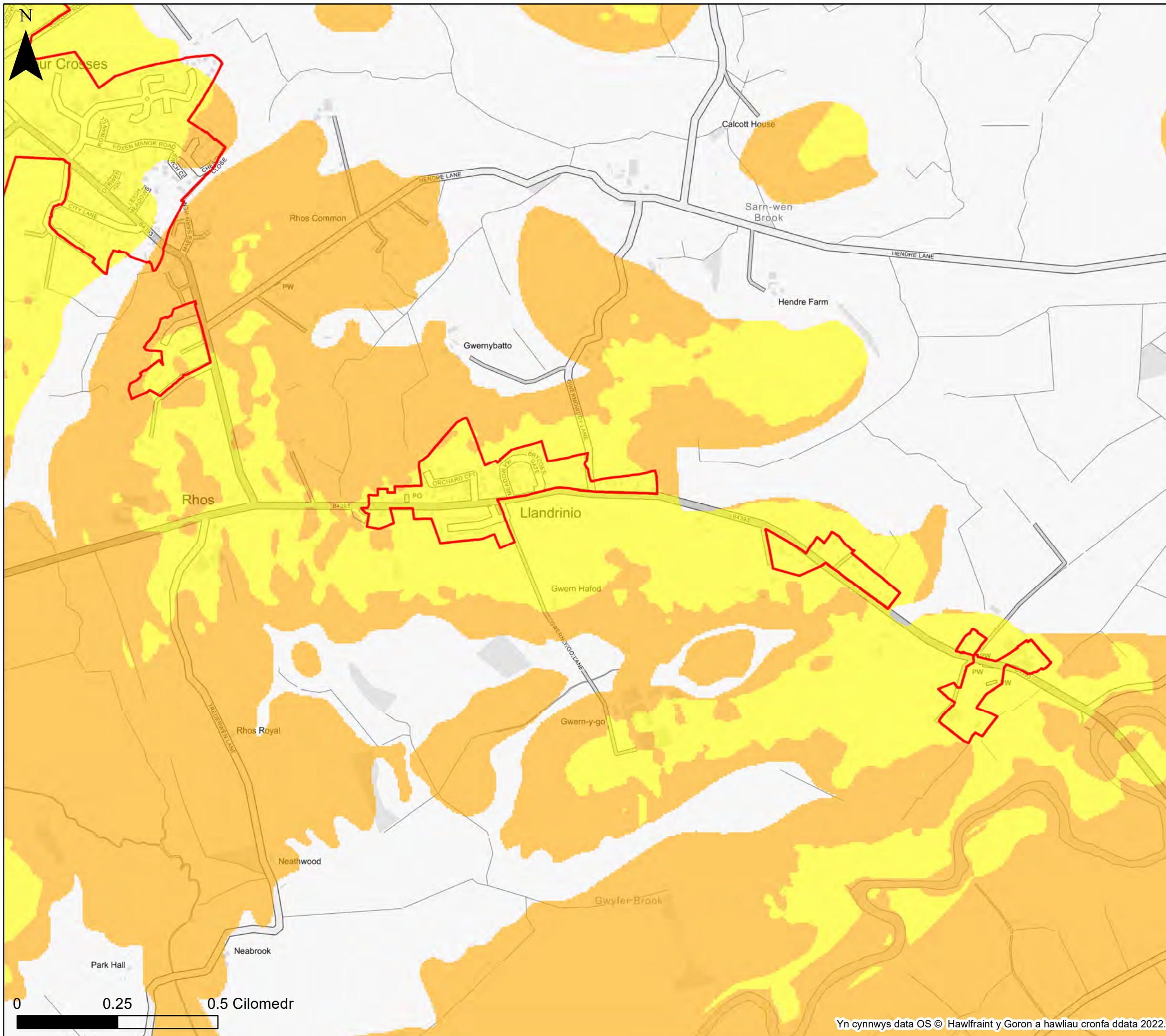


**Cyngor Sir Powys**  
**Asesiad Strategol Canlyniadau**  
**Llifogydd Cam 1**  
**Dyfnder Dŵr Daear**

**Ffin anheddiad- Llandrindod**

Mae'r ddogfen hon yn eiddo i Jeremy Benn Associates Ltd. Ni Chaiff ei hatgynhyrchu'n gyfan gwbl nac yn rhannol, na'i datgelu i drydydd parti, heb ganiatâd Jeremy Benn Associates Ltd.

Cynllunio	HB	21/09/2022
Gwirio	CB	22/09/2022
Cymeradwyo	GB	23/09/2022



**KEY**

- Cyngor Sir Powys
  - Ffin anheddiad
  - Awdurdod Parc Cenedlaethol Bannau Brycheiniog- gweler mapio penodol
  - Awdurdod Parc Cenedlaethol Eryri
- Dyfnider dwr daear**
- Lefelau dwr daear o leiaf 5m o dan arwyneb y ddaear
  - Lefelau dwr daear rhwng 0.5m a 5m o dan arwyneb y ddaear
  - Lefelau dwr daear rhwng 0.025m a 0.5m o dan arwyneb y ddaear
  - Lefelau dwr daear naill ai ar neu'n agos iawn (o fewn 0.025m) i arwyneb y ddaear.

**Nodiadau**  
 Mae'r map yma'n rhoi asesiad mynegol o'r dyfnider dwr daear ar grid 5m. Cyfeirwch at Adran 4 o Adroddiad yr SFCA i gael rhagor o fanylion am y set ddata a ddefnyddiwyd i ddiffinio'r potensial ar gyfer ymddangosiad dwr daear. Os na ddangosir unrhyw ddata ar y map, neu os nad yw'r holl nodweddion yn bresennol, mae hyn yn dangos nad yw'r ffnhonnell neu'r nodweddion priodol yn bresennol yn yr ardal hon.

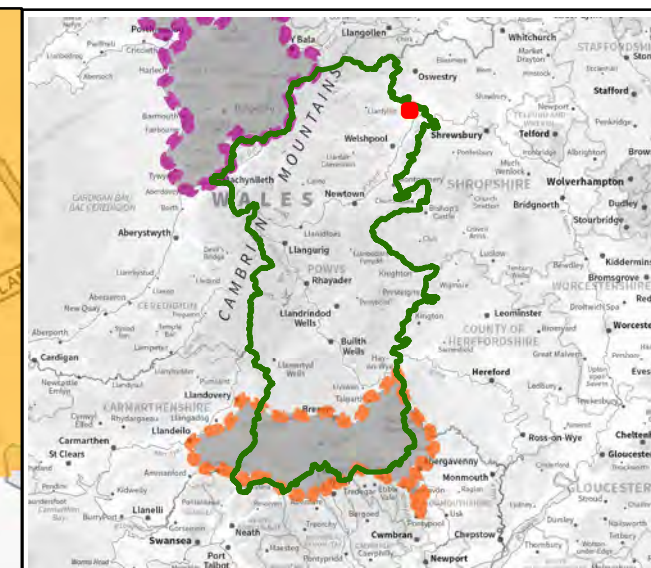
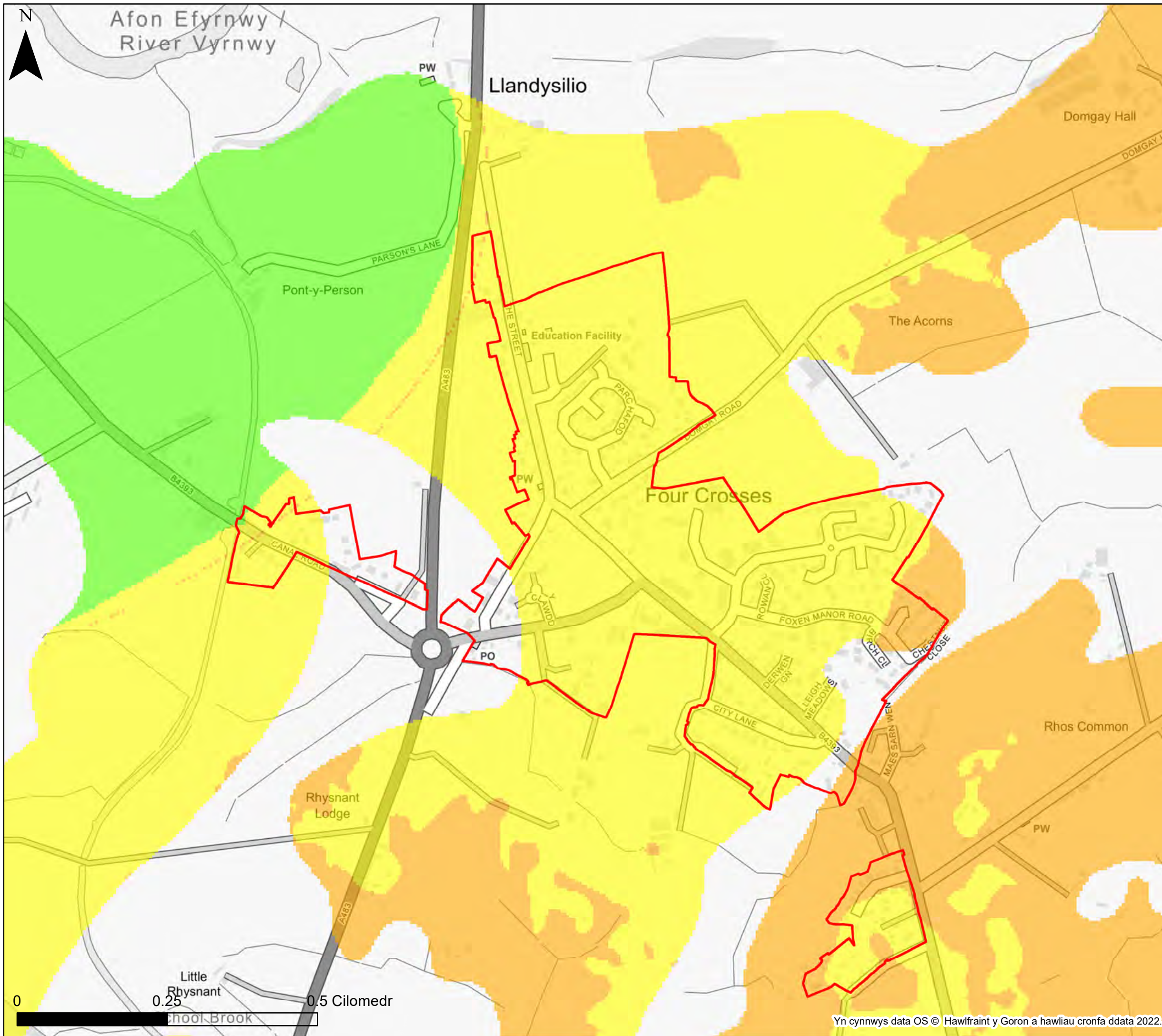


**Cyngor Sir Powys**  
**Asesiad Strategol Canlyniadau**  
**Llifogydd Cam 1**  
**Dyfnider Dŵr Daear**

**Ffin anheddiad- Llandrinio**

Mae'r ddogfen hon yn eiddo i Jeremy Benn Associates Ltd. Ni Chaiff ei hatgynhyrchu'n gyfan gwbl nac yn rhannol, na'i datgelu i drydydd parti, heb ganiatâd Jeremy Benn Associates Ltd.

Cynllunio	HB	21/09/2022
Gwirio	CB	22/09/2022
Cymeradwyo	GB	23/09/2022



**KEY**

- Cyngor Sir Powys
  - Ffin anheddiad
  - Awdurdod Parc Cenedlaethol Bannau Brycheiniog- gweler mapio penodol
  - Awdurdod Parc Cenedlaethol Eryri
- Dyfnider dwr daear**
- Dyfnider dangosol dwr daear**
- Lefelau dwr daear o leiaf 5m o dan arwyneb y ddaear
  - Lefelau dwr daear rhwng 0.5m a 5m o dan arwyneb y ddaear
  - Lefelau dwr daear rhwng 0.025m a 0.5m o dan arwyneb y ddaear
  - Lefelau dwr daear naill ai ar neu'n agos iawn (o fewn 0.025m) i arwyneb y ddaear.

**Nodiadau**

Mae'r map yma'n rhoi asesiad mynegol o'r dyfnider dwr daear ar grid 5m. Cyfeirwch at Adran 4 o Adroddiad yr SFCA i gael rhagor o fanylion am y set ddata a ddefnyddiwyd i ddiffinio'r potensial ar gyfer ymddangosiad dwr daear. Os na ddangosir unrhyw ddata ar y map, neu os nad yw'r holl nodweddion yn bresennol, mae hyn yn dangos nad yw'r ffnhonnell neu'r nodweddion priodol yn bresennol yn yr ardal hon.

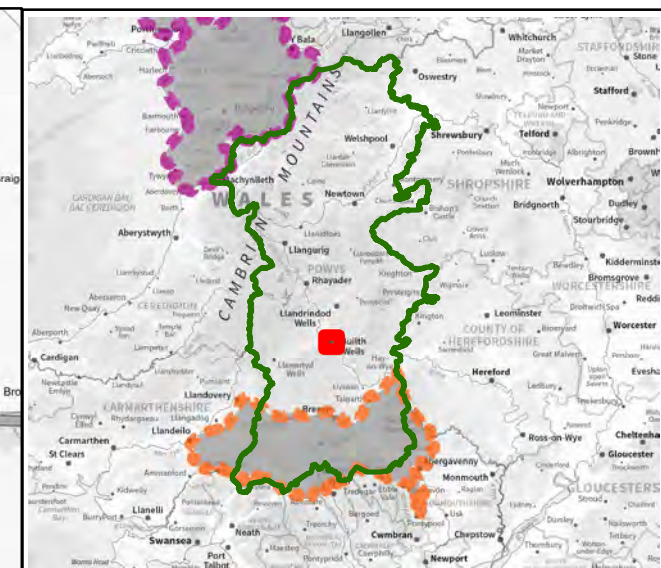
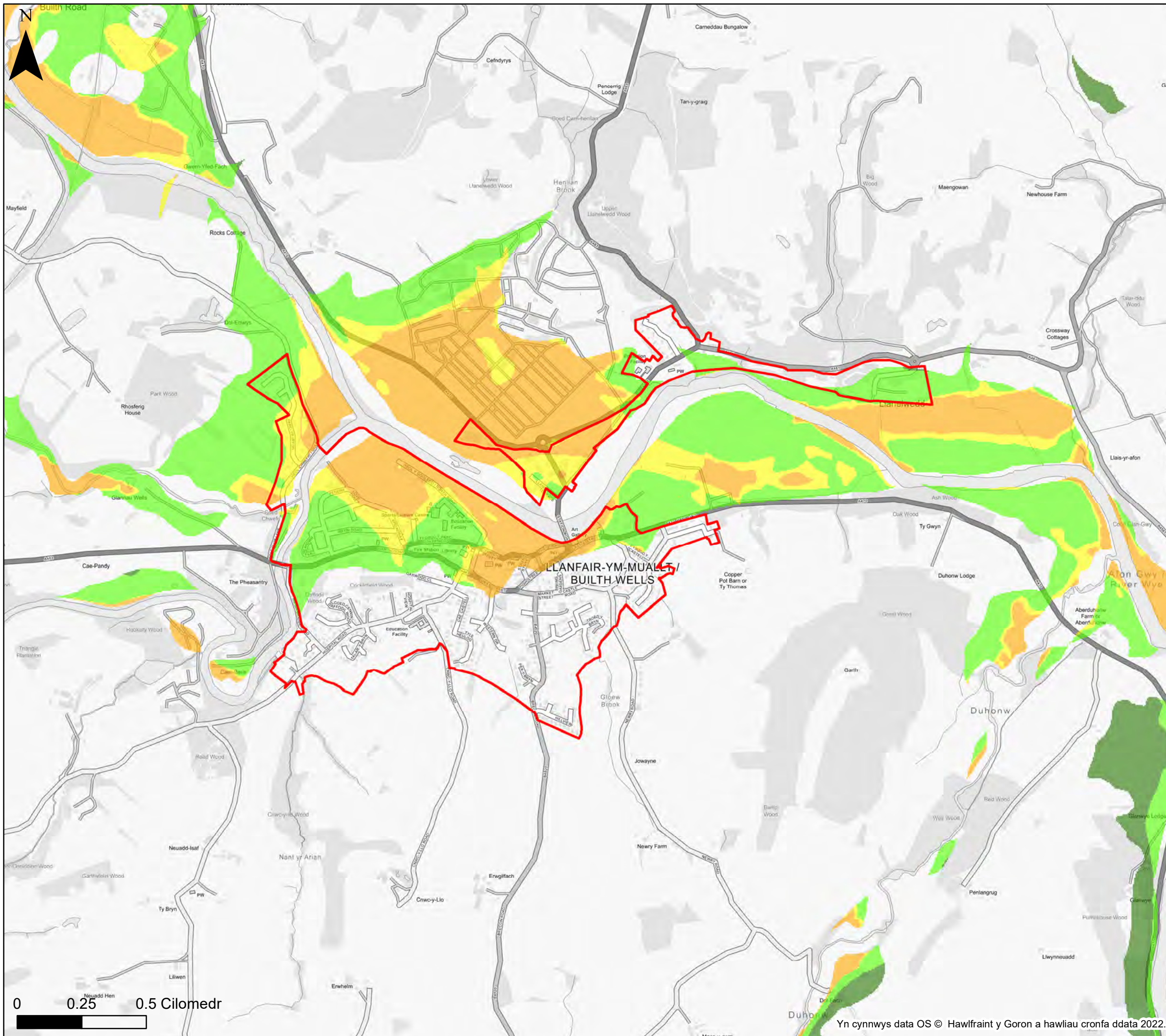


**Cyngor Sir Powys**  
**Asesiad Strategol Canlyniadau**  
**Llifogydd Cam 1**  
**Dyfnider Dŵr Daear**

**Ffin anheddiad- Llandysilio**

Mae'r ddogfen hon yn eiddo i Jeremy Benn Associates Ltd. Ni Chaiff ei hatgynhyrchu'n gyfan gwbl nac yn rhannol, na'i datgelu i drydydd parti, heb ganiatâd Jeremy Benn Associates Ltd.

Cynllunio	HB	21/09/2022
Gwirio	CB	22/09/2022
Cymeradwyo	GB	23/09/2022



**KEY**

- Cyngor Sir Powys
  - Ffin anheddiad
  - Awdurdod Parc Cenedlaethol Bannau Brycheiniog- gweler mapio penodol
  - Awdurdod Parc Cenedlaethol Eryri
- Dyfnider dwr daear**
- Dyfnider dangosol dwr daear**
- Lefelau dwr daear o leiaf 5m o dan arwyneb y ddaear
  - Lefelau dwr daear rhwng 0.5m a 5m o dan arwyneb y ddaear
  - Lefelau dwr daear rhwng 0.025m a 0.5m o dan arwyneb y ddaear
  - Lefelau dwr daear naill ai ar neu'n agos iawn (o fewn 0.025m) i arwyneb y ddaear.

**Nodiadau**

Mae'r map yma'n rhoi asesiad mynegol o'r dyfnider dwr daear ar grid 5m. Cyfeirirwch at Adran 4 o Adroddiad yr SFCA i gael rhagor o fanylion am y set ddata a ddefnyddiwyd i ddiffinio'r potensial ar gyfer ymddangosiad dwr daear. Os na ddangosir unrhyw ddata ar y map, neu os nad yw'r holl nodweddion yn bresennol, mae hyn yn dangos nad yw'r ffnhonnell neu'r nodweddion priodol yn bresennol yn yr ardal hon.



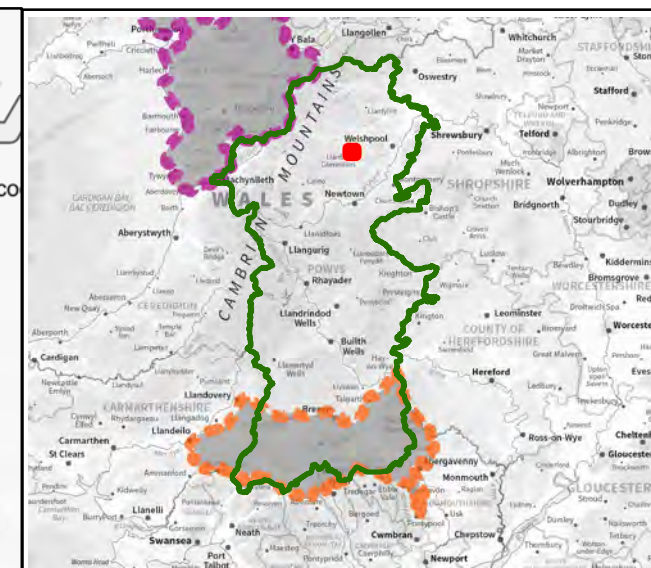
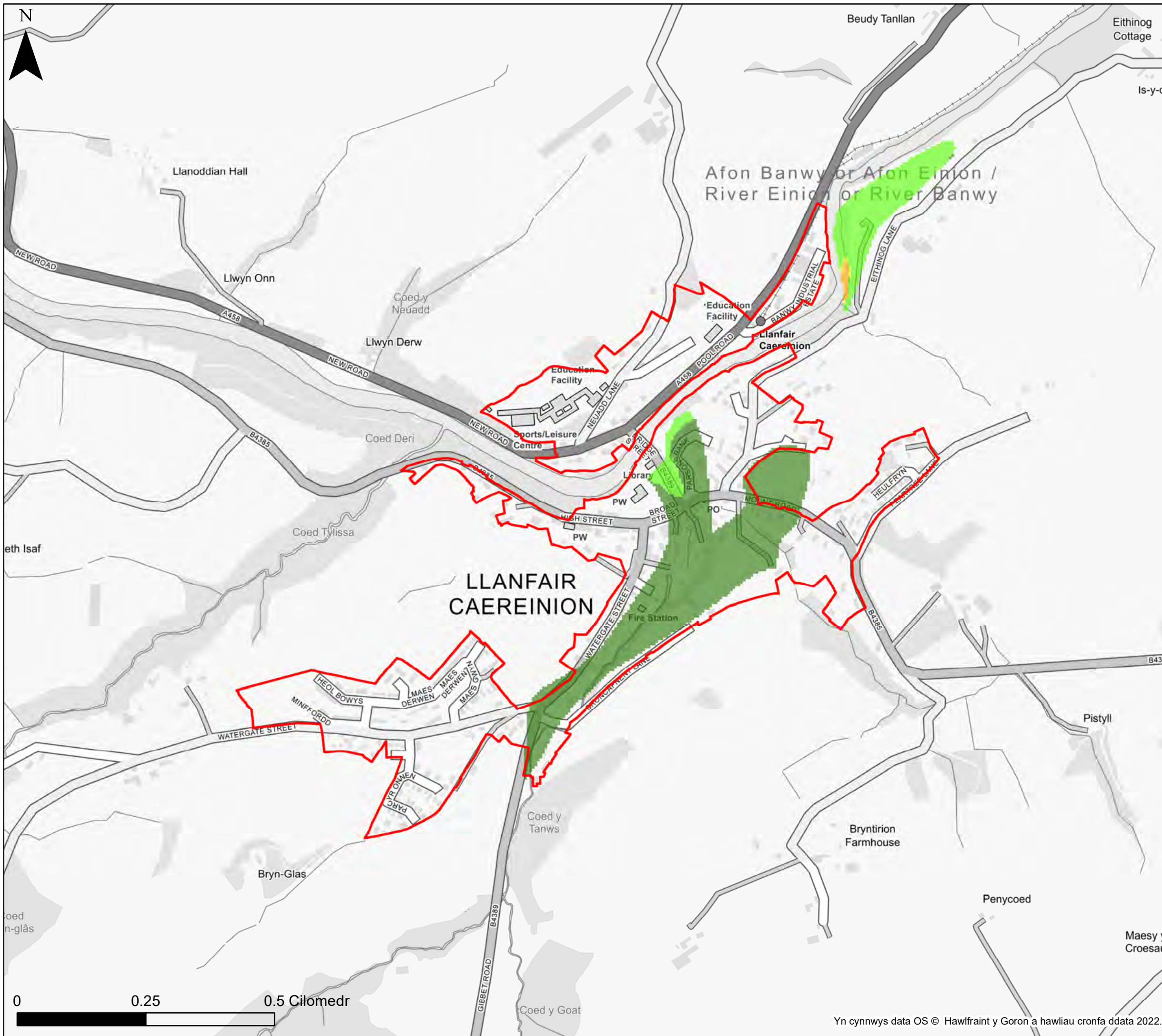
**Cyngor Sir Powys**  
**Asesiad Strategol Canlyniadau**  
**Llifogydd Cam 1**  
**Dyfnider Dŵr Daear**

**Ffin anheddiad- Llanfair-ym-Muallt a Llanellwedd**

Mae'r ddogfen hon yn eiddo i Jeremy Benn Associates Ltd. Ni Chaiff ei hatgynhyrchu'n gyfan gwbl nac yn rhannol, na'i datgelu i drydydd parti, heb ganiatâd Jeremy Benn Associates Ltd.

Cynllunio	HB	21/09/2022
Gwirio	CB	22/09/2022
Cymeradwyo	GB	23/09/2022

0 0.25 0.5 Cilomedr



**KEY**

- Cyngor Sir Powys
  - Ffin anheddiad
  - Awdurdod Parc Cenedlaethol Bannau Brycheiniog- gweler mapio penodol
  - Awdurdod Parc Cenedlaethol Eryri
- Dyfnider dwr daear**
- Lefelau dwr daear o leiaf 5m o dan arwyneb y ddaear
  - Lefelau dwr daear rhwng 0.5m a 5m o dan arwyneb y ddaear
  - Lefelau dwr daear rhwng 0.025m a 0.5m o dan arwyneb y ddaear
  - Lefelau dwr daear naill ai ar neu'n agos iawn (o fewn 0.025m) i arwyneb y ddaear.

**Nodiadau**

Mae'r map yma'n rhoi asesiad mynegol o'r dyfnider dwr daear ar grid 5m. Cyfeirwch at Adran 4 o Adroddiad yr SFCA i gael rhagor o fanylion am y set ddata a ddefnyddiwyd i ddiffinio'r potensial ar gyfer ymddangosiad dwr daear. Os na ddangosir unrhyw ddata ar y map, neu os nad yw'r holl nodweddion yn bresennol, mae hyn yn dangos nad yw'r ffnhonnell neu'r nodweddion priodol yn bresennol yn yr ardal hon.



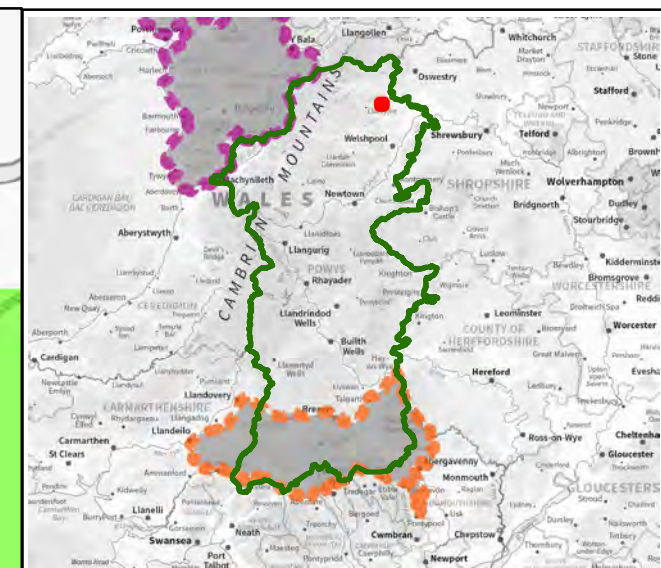
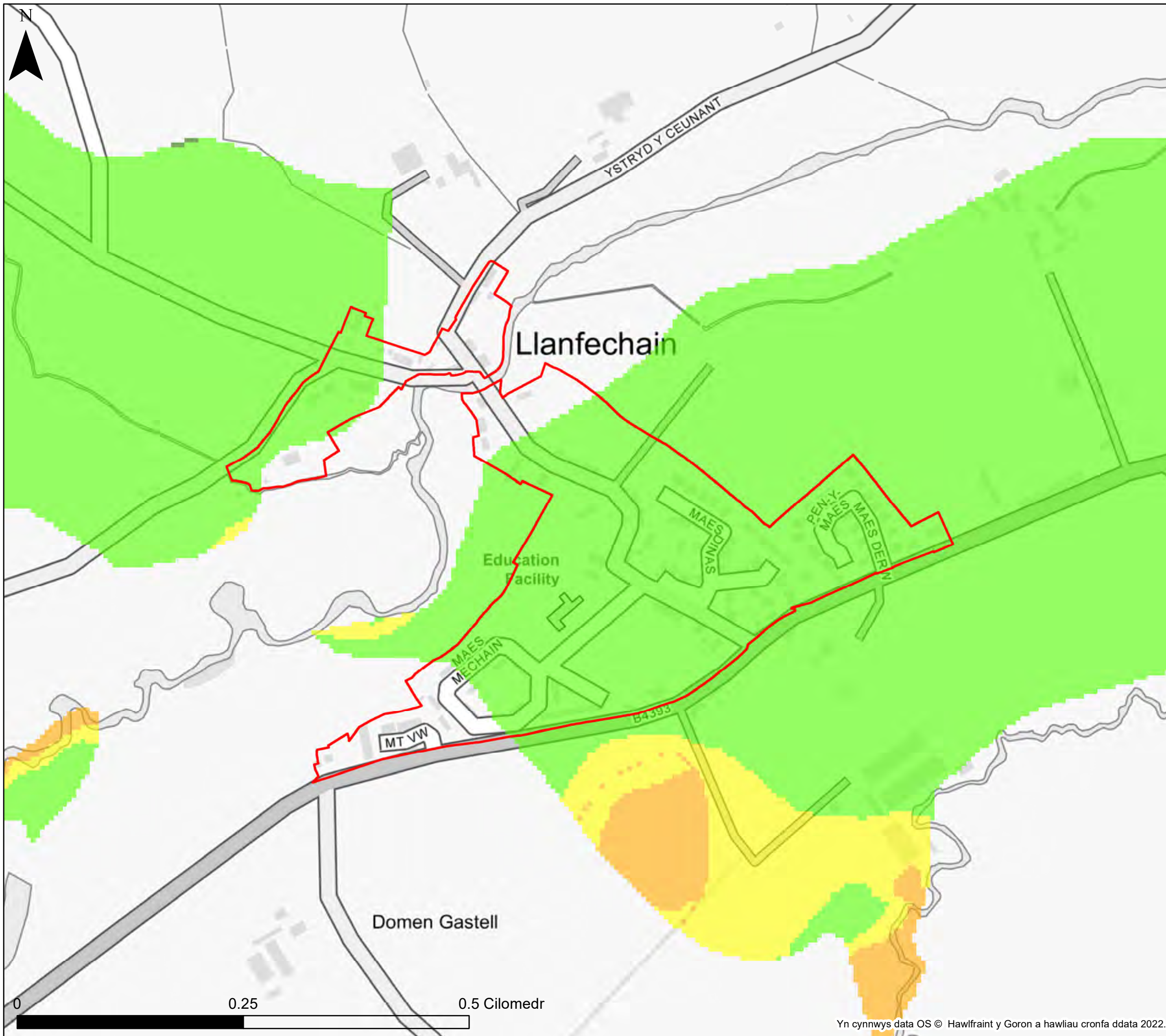
**Cyngor Sir Powys**  
**Asesiad Strategol Canlyniadau**  
**Llifogydd Cam 1**  
**Dyfnider Dŵr Daear**

**Ffin anheddiad- Llanfair Caereinion**

Mae'r ddogfen hon yn eiddo i Jeremy Benn Associates Ltd. Ni Chaiff ei hatgynhyrchu'n gyfan gwbl nac yn rhannol, na'i datgelu i drydydd parti, heb ganiatâd Jeremy Benn Associates Ltd.

Cynllunio	HB	21/09/2022
Gwirio	CB	22/09/2022
Cymeradwyo	GB	23/09/2022

Yn cynnwys data OS © Hawlfraint y Goron a hawliau cronfa ddata 2022.



**KEY**

- Cyngor Sir Powys
  - Ffin anheddiad
  - Awdurdod Parc Cenedlaethol Bannau Brycheiniog- gweler mapio penodol
  - Awdurdod Parc Cenedlaethol Eryri
- Dyfnnder dwr daear**
- Dyfnnder dangosol dwr daear**
- Lefealu dwr daear o leiaf 5m o dan arwyneb y ddaear
  - Lefealu dwr daear rhwng 0.5m a 5m o dan arwyneb y ddaear
  - Lefealu dwr daear rhwng 0.025m a 0.5m o dan arwyneb y ddaear
  - Lefealu dwr daear naill ai ar neu'n agos iawn (o fewn 0.025m) l arwyneb y ddaear.

**Nodiadau**

Mae'r map yma'n rhoi asesiad mynegol o'r dyfnnder dwr daear ar grid 5m. Cyfeirwch at Adran 4 o Adroddiad yr SFCA i gael rhagor o fanylion am y set ddata a ddefnyddiwyd i ddiffinio'r potensial ar gyfer ymddangosiad dwr daear. Os na ddangosir unrhyw ddata ar y map, neu os nad yw'r holl nodweddion yn bresennol, mae hyn yn dangos nad yw'r ffnhonnell neu'r nodweddion priodol yn bresennol yn yr ardal hon.



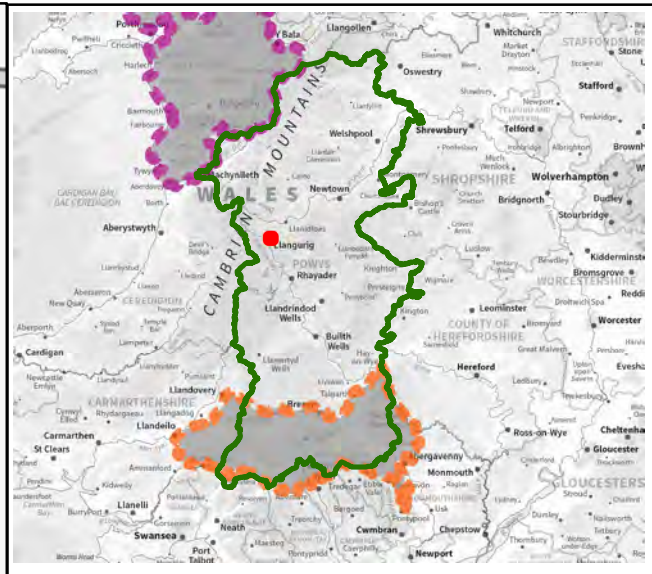

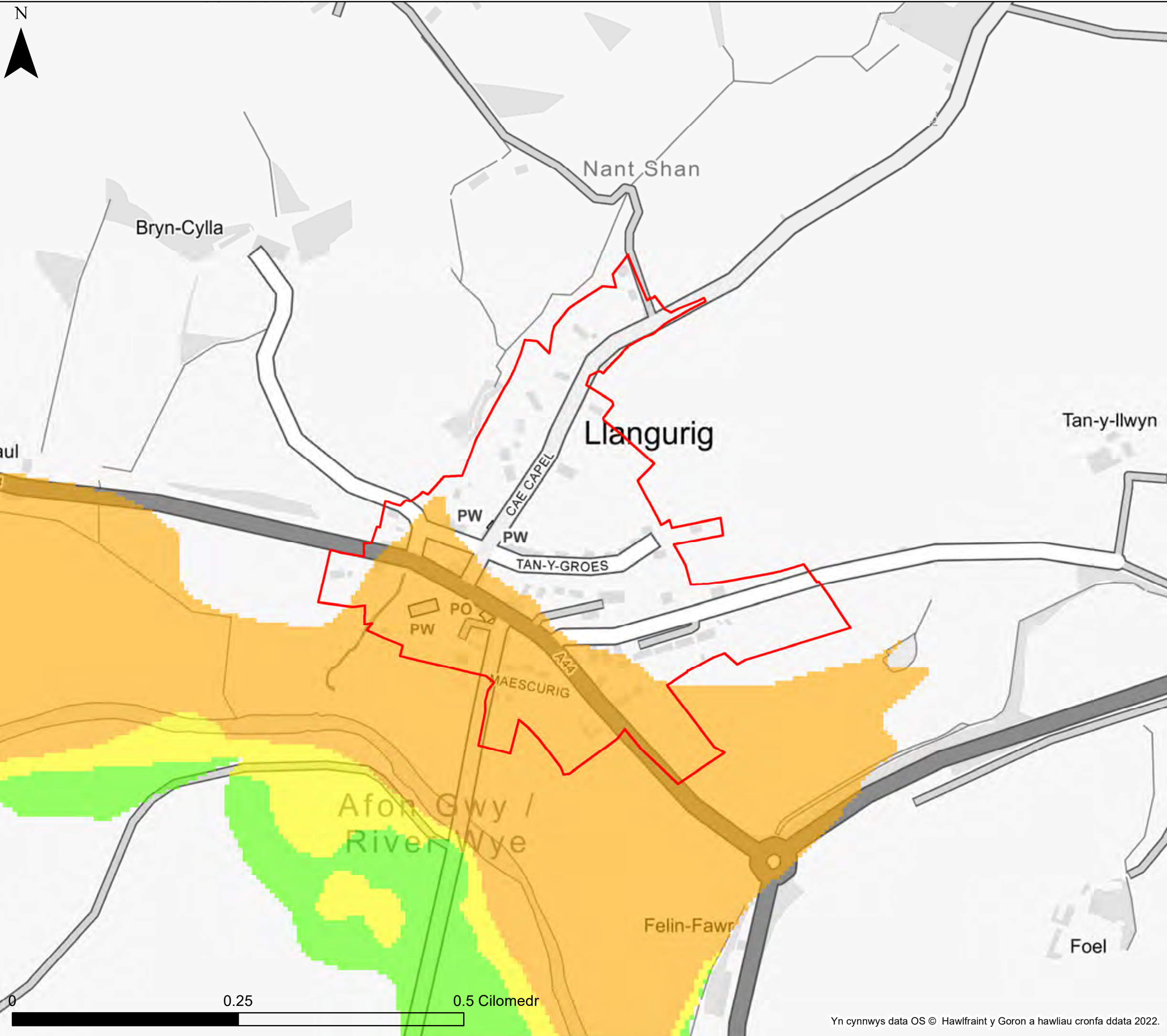
**Cyngor Sir Powys**  
**Asesiad Strategol Canlyniadau**  
**Llifogydd Cam 1**  
**Dyfnnder Dŵr Daear**

**Ffin anheddiad- Llanfechain**

Mae'r ddogfen hon yn eiddo i Jeremy Benn Associates Ltd. Ni Chaiff ei hatgynhyrchu'n gyfan gwbl nac yn rhannol, na'i datgelu i drydydd parti, heb ganiatâd Jeremy Benn Associates Ltd.

Cynllunio	HB	21/09/2022
Gwirio	CB	22/09/2022
Cymeradwyo	GB	23/09/2022





**KEY**

- Cyngor Sir Powys
  - Ffin anheddiad
  - Awdurdod Parc Cenedlaethol Bannau Brycheiniog- gweler mapio penodol
  - Awdurdod Parc Cenedlaethol Eryri
- Dyfnlder dwr daear**
- Dyfnlder dangosol dwr daear**
- Lefelau dwr daear o leiaf 5m o dan arwyneb y ddaear
  - Lefelau dwr daear rhwng 0.5m a 5m o dan arwyneb y ddaear
  - Lefelau dwr daear rhwng 0.025m a 0.5m o dan arwyneb y ddaear
  - Lefelau dwr daear naill ai ar neu'n agos iawn (o fewn 0.025m) i arwyneb y ddaear.

**Nodiadau**

Mae'r map yma'n rhoi asesiad mynegol o'r dyfnlder dwr daear ar grid 5m. Cyfeirwch at Adran 4 o Adroddiad yr SFCA i gael rhagor o fanylion am y set ddata a ddefnyddiwyd i ddiffinio'r potensial ar gyfer ymddangosiad dwr daear. Os na ddangosir unrhyw ddata ar y map, neu os nad yw'r holl nodweddion yn bresennol, mae hyn yn dangos nad yw'r ffnhonnell neu'r nodweddion priodol yn bresennol yn yr ardal hon.



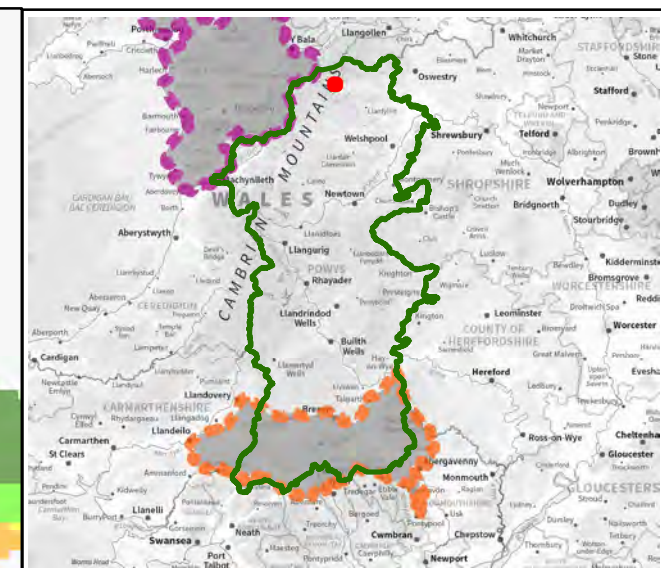
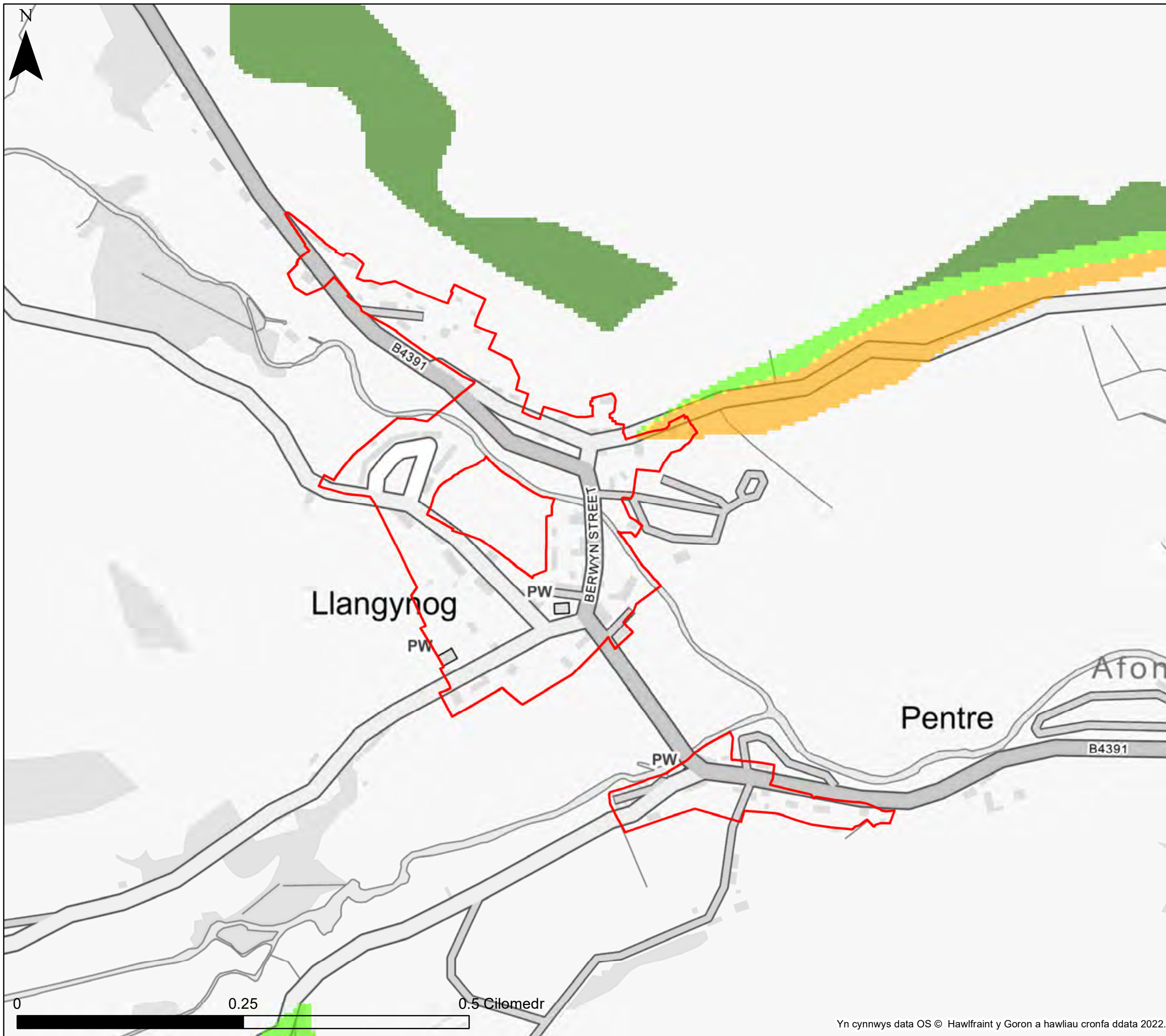
**Cyngor Sir Powys**  
**Asesiad Strategol Canlyniadau**  
**Llifogydd Cam 1**  
**Dyfnlder Dŵr Daear**

**Ffin anheddiad- Llangurig**

Mae'r ddogfen hon yn eiddo i Jeremy Benn Associates Ltd. Ni Chaiff ei hatgynhyrchu'n gyfan gwbl nac yn rhannol, na'i datgelu i drydydd parti, heb ganiatâd Jeremy Benn Associates Ltd.

Cynllunio	HB	21/09/2022
Gwirio	CB	22/09/2022
Cymeradwyo	GB	23/09/2022





**KEY**

- Cyngor Sir Powys
  - Ffin anheddiad
  - Awdurdod Parc Cenedlaethol Bannau Brycheiniog- gweler mapio penodol
  - Awdurdod Parc Cenedlaethol Eryri
- Dyfnlder dwr daear**
- Lefealu dwr daear o leiaf 5m o dan arwyneb y ddaear
  - Lefealu dwr daear rhwng 0.5m a 5m o dan arwyneb y ddaear
  - Lefealu dwr daear rhwng 0.025m a 0.5m o dan arwyneb y ddaear
  - Lefealu dwr daear naill ai ar neu'n agos iawn (o fewn 0.025m) l arwyneb y ddaear.

**Nodiadau**

Mae'r map yma'n rhoi asesiad mynegol o'r dyfnlder dwr daear ar grid 5m. Cyfeirwch at Adran 4 o Adroddiad yr SFCA i gael rhagor o fanylion am y set ddata a ddefnyddiwyd i ddiffinio'r potensial ar gyfer ymddangosiad dwr daear. Os na ddangosir unrhyw ddata ar y map, neu os nad yw'r holl nodweddion yn bresennol, mae hyn yn dangos nad yw'r ffnhonnell neu'r nodweddion priodol yn bresennol yn yr ardal hon.

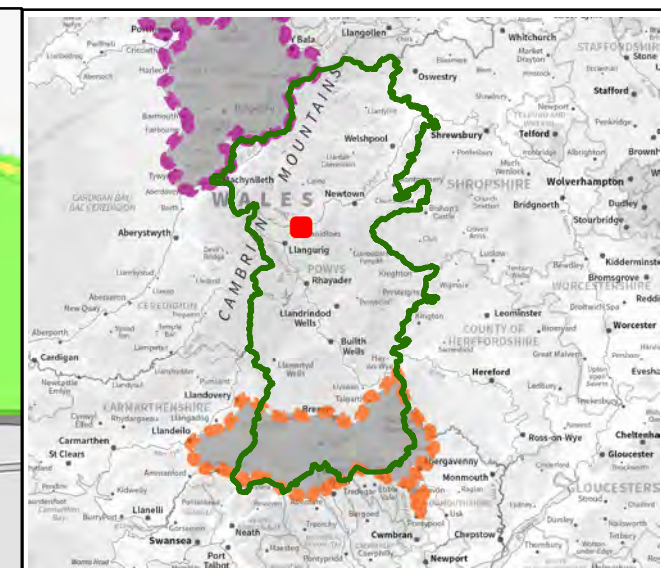
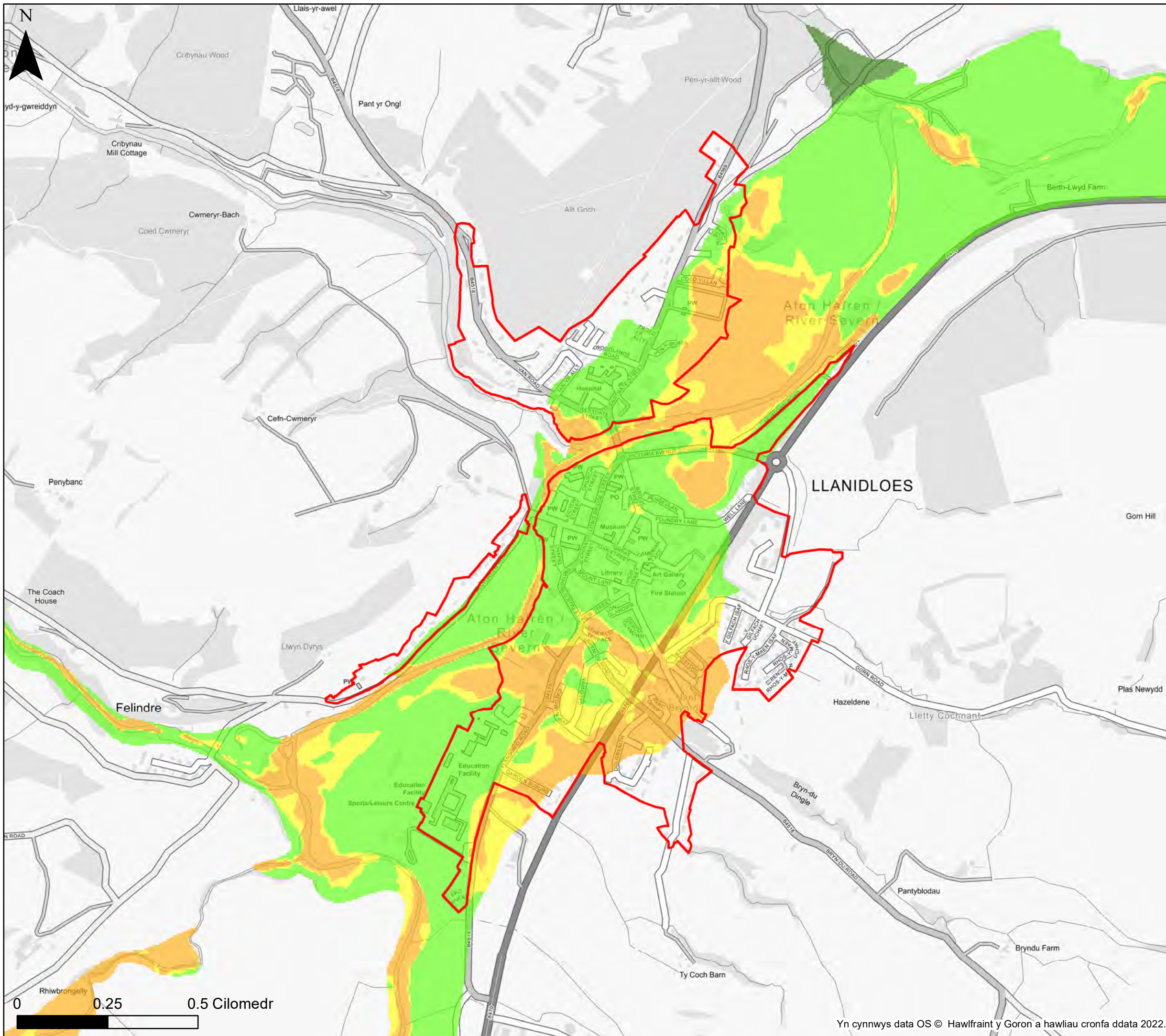


**Cyngor Sir Powys  
Asesiad Strategol Canlyniadau  
Llifogydd Cam 1  
Dyfnlder Dŵr Daear**

**Ffin anheddiad- Llangynog**

Mae'r ddogfen hon yn eiddo i Jeremy Benn Associates Ltd. Ni Chaiff ei hatgynhyrchu'n gyfan gwbl nac yn rhannol, na'i datgelu i drydydd parti, heb ganiatâd Jeremy Benn Associates Ltd.

Cynllunio	HB	21/09/2022
Gwirio	CB	22/09/2022
Cymeradwyo	GB	23/09/2022



**KEY**

- Cyngor Sir Powys
  - Ffin anheddiad
  - Awdurdod Parc Cenedlaethol Bannau Brycheiniog- gweler mapio penodol
  - Awdurdod Parc Cenedlaethol Eryri
- Dyfnider dwr daear**
- Dyfnider dangosol dwr daear**
- Lefelau dwr daear o leiaf 5m o dan arwyneb y ddaear
  - Lefelau dwr daear rhwng 0.5m a 5m o dan arwyneb y ddaear
  - Lefelau dwr daear rhwng 0.025m a 0.5m o dan arwyneb y ddaear
  - Lefelau dwr daear naill ai ar neu'n agos iawn (o fewn 0.025m) i arwyneb y ddaear.

**Nodiadau**

Mae'r map yma'n rhoi asesiad mynegol o'r dyfnider dwr daear ar grid 5m. Cyfeirwch at Adran 4 o Adroddiad yr SFCA i gael rhagor o fanylion am y set ddata a ddefnyddiwyd i ddiffinio'r potensial ar gyfer ymddangosiad dwr daear. Os na ddangosir unrhyw ddata ar y map, neu os nad yw'r holl nodweddion yn bresennol, mae hyn yn dangos nad yw'r ffnhonnell neu'r nodweddion priodol yn bresennol yn yr ardal hon.

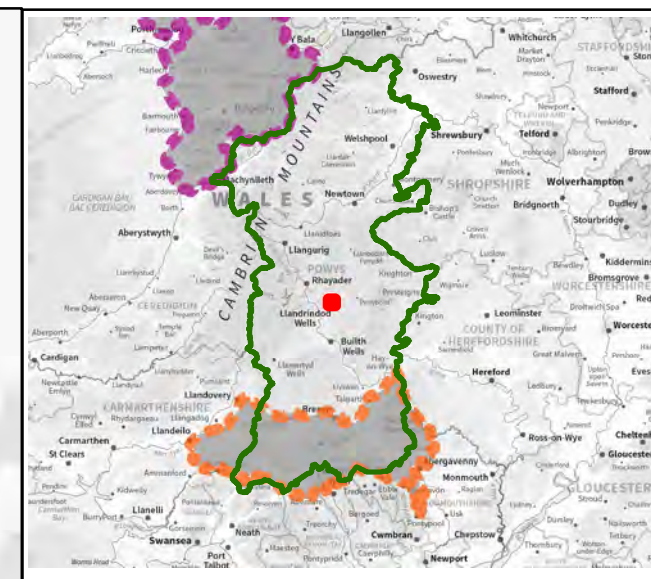

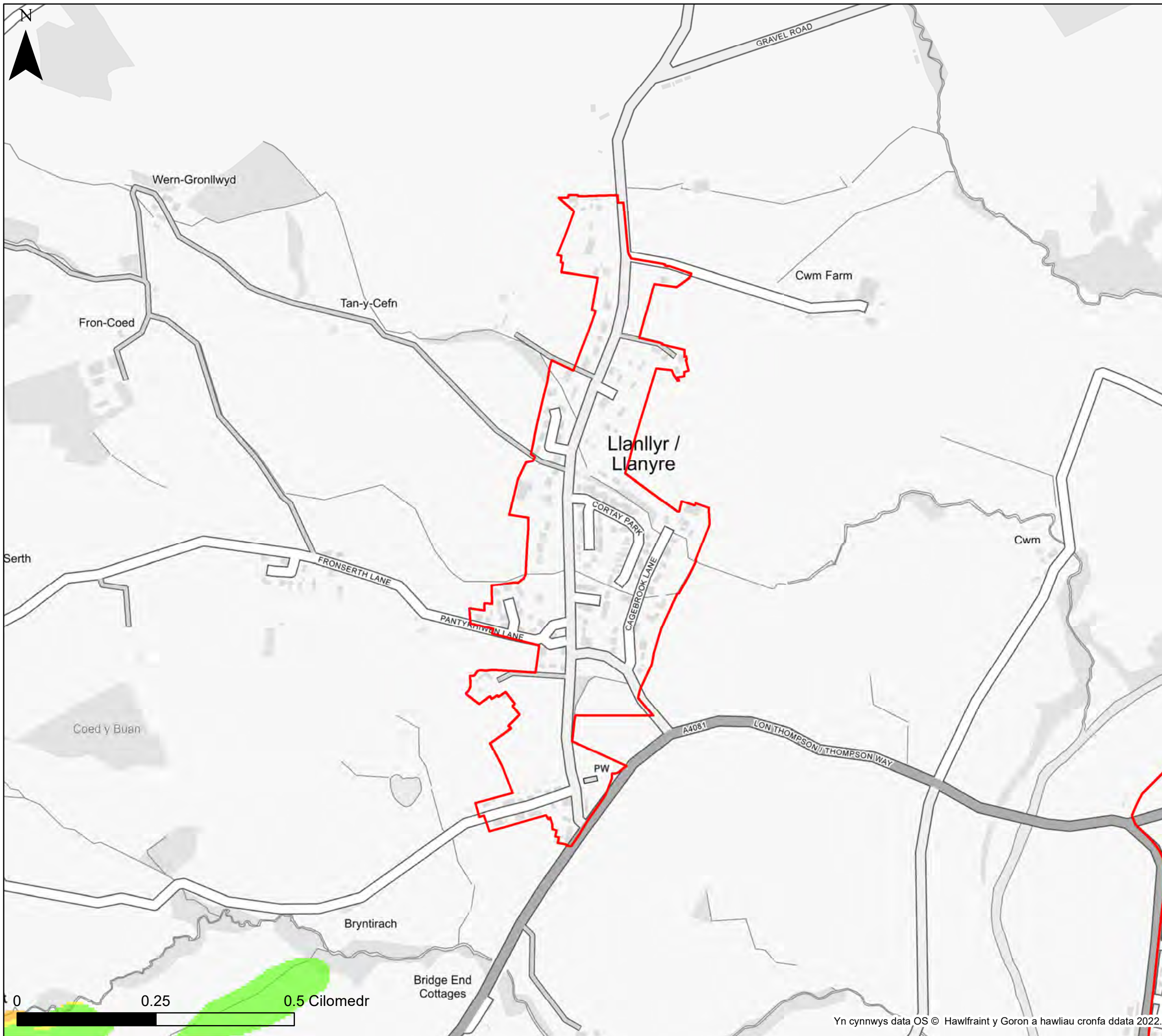


**Cyngor Sir Powys**  
**Asesiad Strategol Canlyniadau**  
**Llifogydd Cam 1**  
**Dyfnider Dŵr Daear**









**Ffin anheddiad- Llanidloes**

Mae'r ddogfen hon yn eiddo i Jeremy Benn Associates Ltd. Ni Chaiff ei hatgynhyrchu'n gyfan gwbl nac yn rhannol, na'i datgelu i drydydd parti, heb ganiatâd Jeremy Benn Associates Ltd.

Cynllunio	HB	21/09/2022
Gwirio	CB	22/09/2022
Cymeradwyo	GB	23/09/2022



**KEY**

-  Cyngor Sir Powys
  -  Ffin anheddiad
  -  Awdurdod Parc Cenedlaethol Bannau Brycheiniog- gweler mapio penodol
  -  Awdurdod Parc Cenedlaethol Eryri
- Dyfnder dwr daear**
-  Lefealu dwr daear o leiaf 5m o dan arwyneb y ddaear
  -  Lefealu dwr daear rhwng 0.5m a 5m o dan arwyneb y ddaear
  -  Lefealu dwr daear rhwng 0.025m a 0.5m o dan arwyneb y ddaear
  -  Lefealu dwr daear naill ai ar neu'n agos iawn (o fewn 0.025m) i arwyneb y ddaear.

**Nodiadau**

Mae'r map yma'n rhoi asesiad mynegol o'r dyfnder dwr daear ar grid 5m. Cyfeirwch at Adran 4 o Adroddiad yr SFCA i gael rhagor o fanylion am y set ddata a ddefnyddiwyd i ddiffinio'r potensial ar gyfer ymddangosiad dwr daear. Os na ddangosir unrhyw ddata ar y map, neu os nad yw'r holl nodweddion yn bresennol, mae hyn yn dangos nad yw'r ffnhonnell neu'r nodweddion priodol yn bresennol yn yr ardal hon.

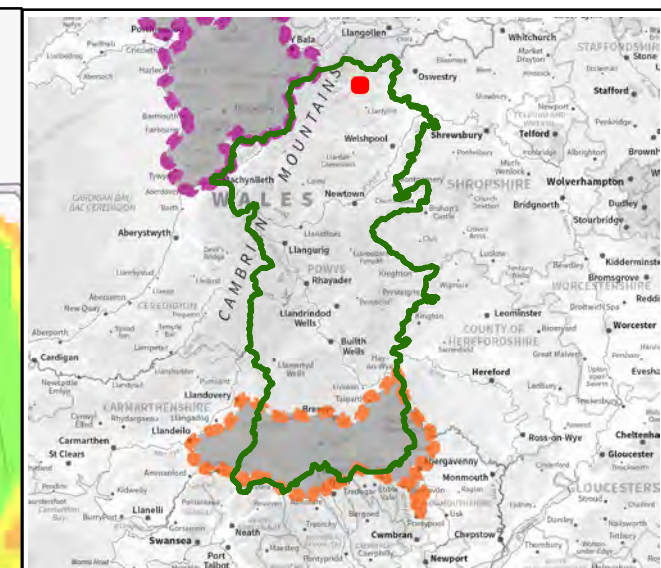
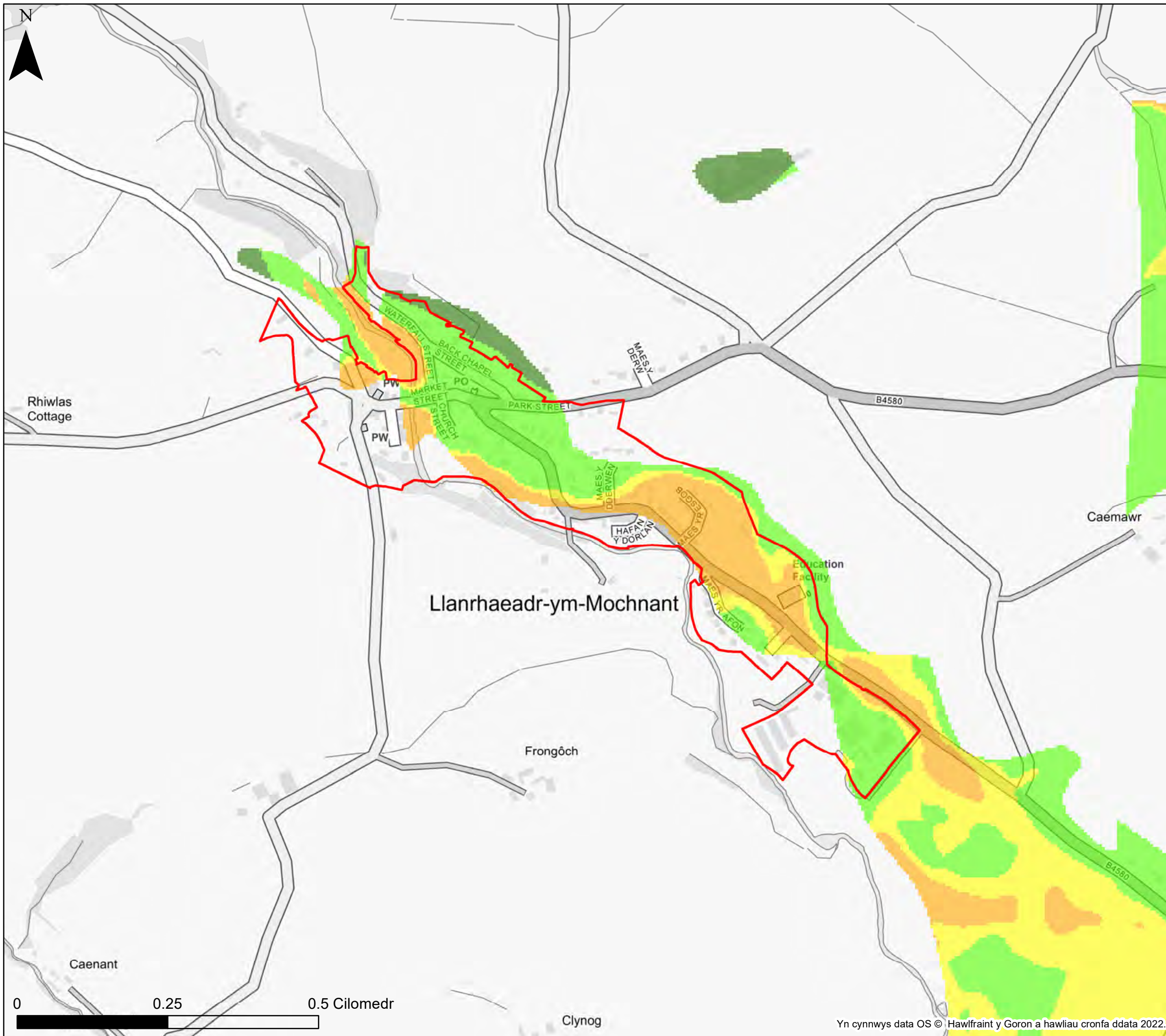


**Cyngor Sir Powys  
Asesiad Strategol Canlyniadau  
Llifogydd Cam 1  
Dyfnder Dŵr Daear**

**Ffin anheddiad- Llanllyr-yn-Rhos**

Mae'r ddogfen hon yn eiddo i Jeremy Benn Associates Ltd. Ni Chaiff ei hatgynhyrchu'n gyfan gwbl nac yn rhannol, na'i datgelu i drydydd parti, heb ganiatâd Jeremy Benn Associates Ltd.

Cynllunio	HB	21/09/2022
Gwirio	CB	22/09/2022
Cymeradwyo	GB	23/09/2022



**KEY**

- Cyngor Sir Powys
  - Ffin anheddiad
  - Awdurdod Parc Cenedlaethol Bannau Brycheiniog- gweler mapio penodol
  - Awdurdod Parc Cenedlaethol Eryri
- Dyfnder dwr daear**
- Dyfnder dangosol dwr daear**
- Lefelau dwr daear o leiaf 5m o dan arwyneb y ddaear
  - Lefelau dwr daear rhwng 0.5m a 5m o dan arwyneb y ddaear
  - Lefelau dwr daear rhwng 0.025m a 0.5m o dan arwyneb y ddaear
  - Lefelau dwr daear naill ai ar neu'n agos iawn (o fewn 0.025m) i arwyneb y ddaear.

**Nodiadau**

Mae'r map yma'n rhoi asesiad mynegol o'r dyfnder dwr daear ar grid 5m. Cyfeirwch at Adran 4 o Adroddiad yr SFCA i gael rhagor o fanylion am y set ddata a ddefnyddiwyd i ddiffinio'r potensial ar gyfer ymddangosiad dwr daear. Os na ddangosir unrhyw ddata ar y map, neu os nad yw'r holl nodweddion yn bresennol, mae hyn yn dangos nad yw'r ffinhonnell neu'r nodweddion priodol yn bresennol yn yr ardal hon.

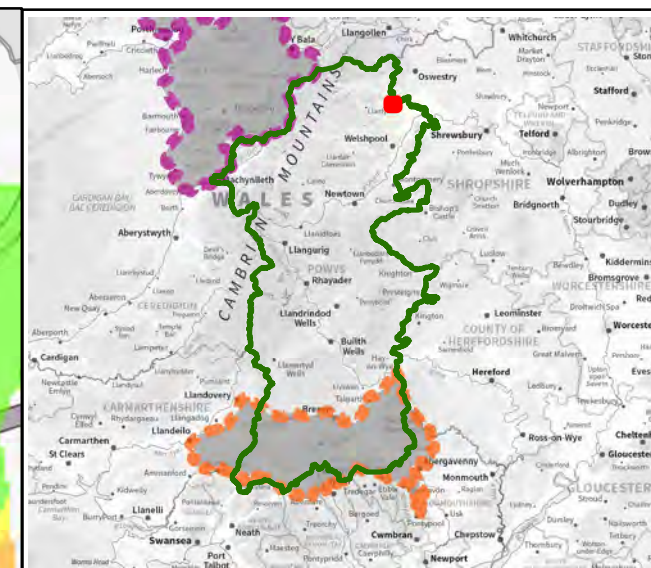
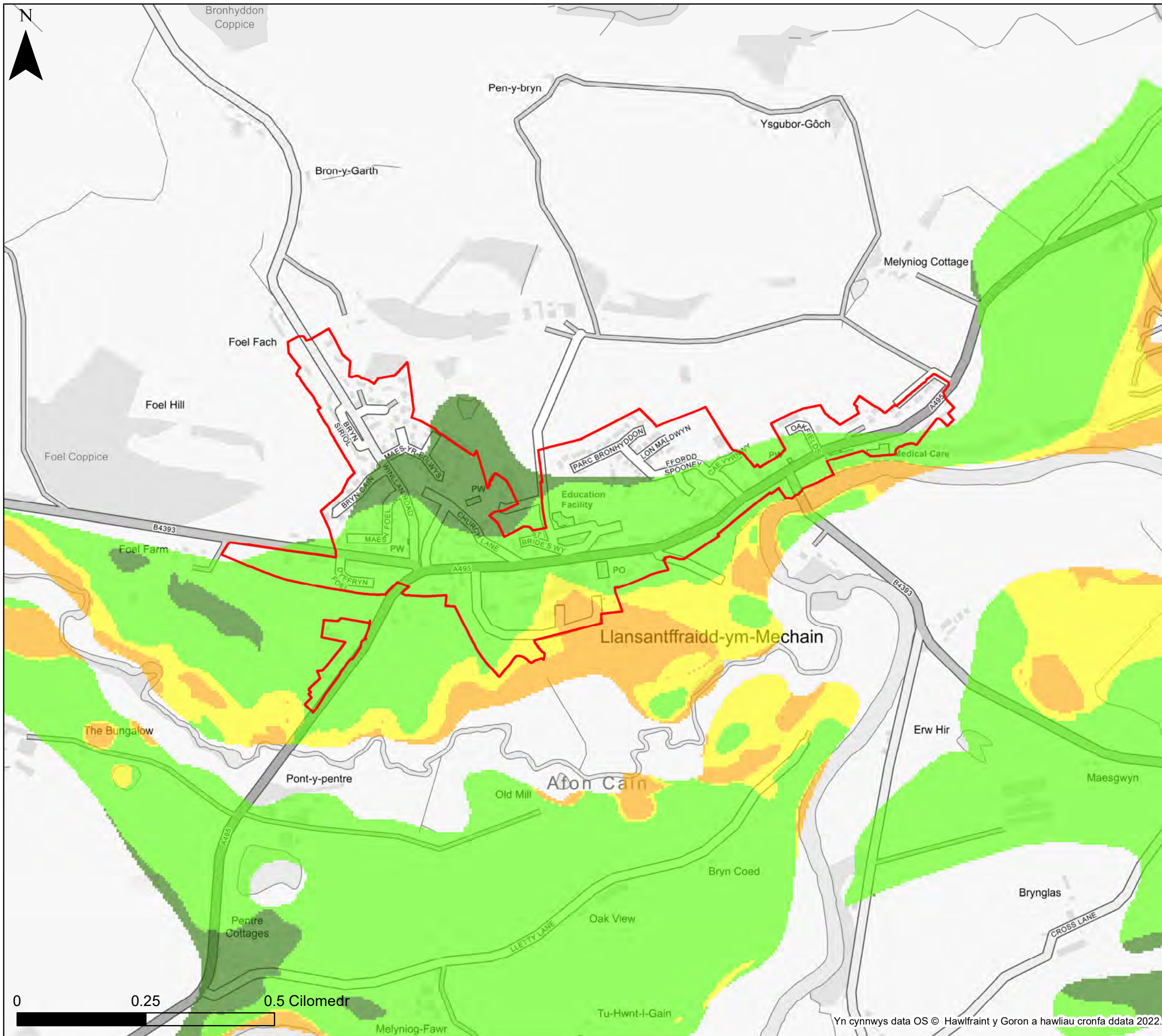


**Cyngor Sir Powys**  
**Asesiad Strategol Canlyniadau**  
**Llifogydd Cam 1**  
**Dyfnder Dŵr Daear**

**Ffin anheddiad- Llanrhaeadr-ym-Mochnant**

Mae'r ddogfen hon yn eiddo i Jeremy Benn Associates Ltd. Ni Chaiff ei hatgynhyrchu'n gyfan gwbl nac yn rhannol, na'i datgelu i drydydd parti, heb ganiatâd Jeremy Benn Associates Ltd.

Cynllunio	HB	21/09/2022
Gwirio	CB	22/09/2022
Cymeradwyo	GB	23/09/2022



**KEY**

- Cyngor Sir Powys
- Ffin anheddiad
- Awdurdod Parc Cenedlaethol Bannau Brycheiniog- gweler mapio penodol
- Awdurdod Parc Cenedlaethol Eryri

- Dyfnider dwr daear**
- Dyfnider dangosol dwr daear**
- Lefelau dwr daear o leiaf 5m o dan arwyneb y ddaear
  - Lefelau dwr daear rhwng 0.5m a 5m o dan arwyneb y ddaear
  - Lefelau dwr daear rhwng 0.025m a 0.5m o dan arwyneb y ddaear
  - Lefelau dwr daear naill ai ar neu'n agos iawn (o fewn 0.025m) i arwyneb y ddaear.

**Nodiadau**

Mae'r map yma'n rhoi asesiad mynegol o'r dyfnider dwr daear ar grid 5m. Cyfeirwch at Adran 4 o Adroddiad yr SFCA i gael rhagor o fanylion am y set ddata a ddefnyddiwyd i ddiffinio'r potensial ar gyfer ymddangosiad dwr daear. Os na ddangosir unrhyw ddata ar y map, neu os nad yw'r holl nodweddion yn bresennol, mae hyn yn dangos nad yw'r ffnhonnell neu'r nodweddion priodol yn bresennol yn yr ardal hon.



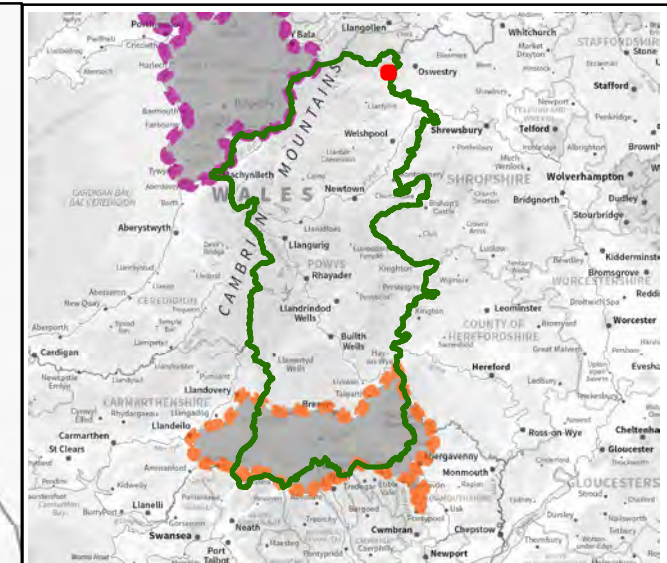
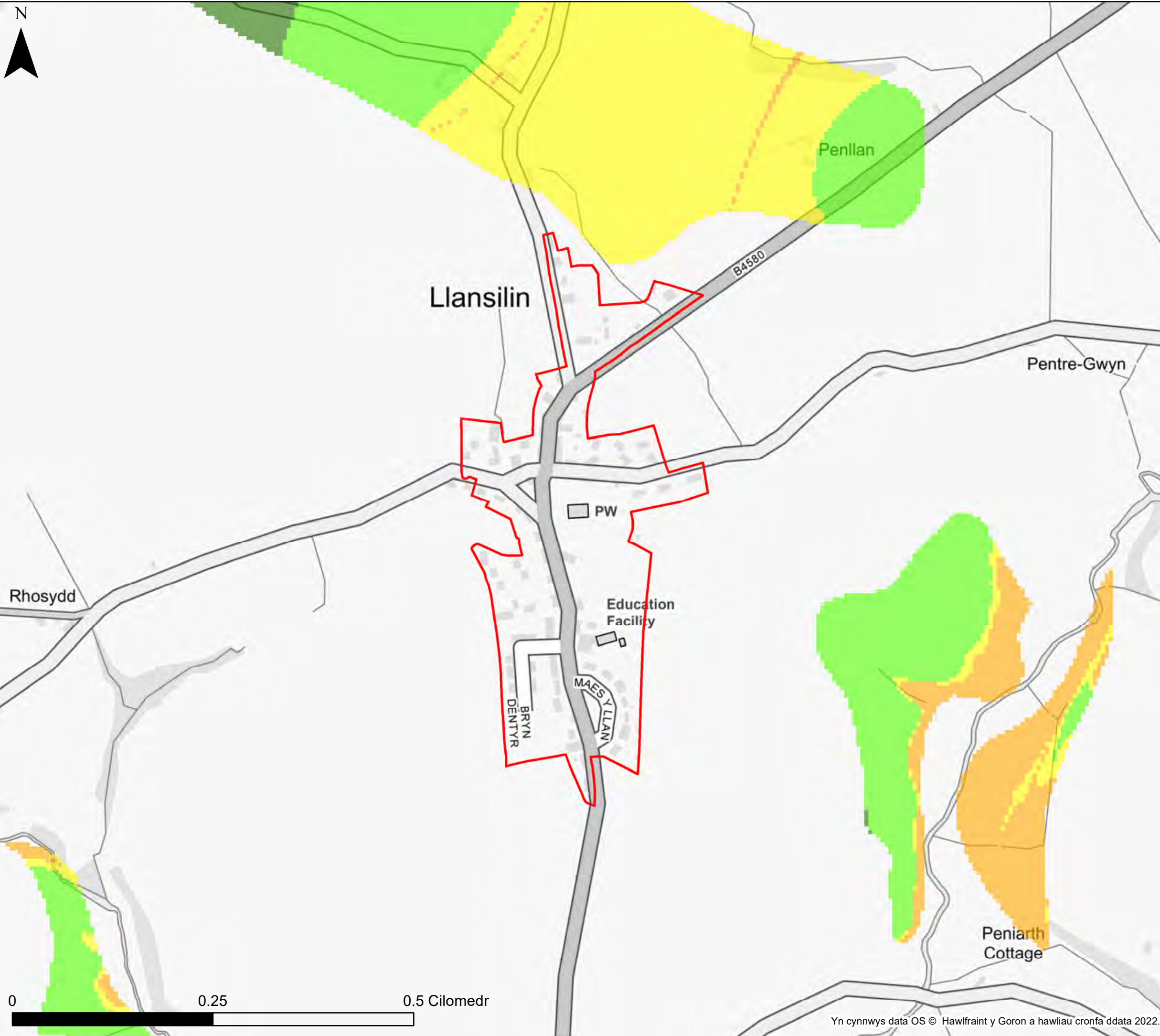
**Cyngor Sir Powys**  
**Asesiad Strategol Canlyniadau**  
**Llifogydd Cam 1**  
**Dyfnider Dŵr Daear**

**Ffin anheddiad- Llansantffraid-ym-Mechain**

Mae'r ddogfen hon yn eiddo i Jeremy Benn Associates Ltd. Ni Chaiff ei hatgynhyrchu'n gyfan gwbl nac yn rhannol, na;i datgelu i drydydd parti, heb ganiatâd Jeremy Benn Associates Ltd.

Cynllunio	HB	21/09/2022
Gwirio	CB	22/09/2022
Cymeradwyo	GB	23/09/2022

Yn cynnwys data OS © Hawlfraint y Goron a hawliau cronfa ddata 2022.



**KEY**

- Cyngor Sir Powys
  - Ffin anheddiad
  - Awdurdod Parc Cenedlaethol Bannau Brycheiniog- gweler mapio penodol
  - Awdurdod Parc Cenedlaethol Eryri
- Dyfnider dwr daear**
- Dyfnider dangosol dwr daear**
- Lefelau dwr daear o leiaf 5m o dan arwyneb y ddaear
  - Lefelau dwr daear rhwng 0.5m a 5m o dan arwyneb y ddaear
  - Lefelau dwr daear rhwng 0.025m a 0.5m o dan arwyneb y ddaear
  - Lefelau dwr daear naill ai ar neu'n agos iawn (o fewn 0.025m) i arwyneb y ddaear.

**Nodiadau**

Mae'r map yma'n rhoi asesiad mynegol o'r dyfnider dwr daear ar grid 5m. Cyfeirirwch at Adran 4 o Adroddiad yr SFCA i gael rhagor o fanylion am y set ddata a ddefnyddiwyd i ddiffinio'r potensial ar gyfer ymddangosiad dwr daear. Os na ddangosir unrhyw ddata ar y map, neu os nad yw'r holl nodweddion yn bresennol, mae hyn yn dangos nad yw'r ffnhonnell neu'r nodweddion priodol yn bresennol yn yr ardal hon.




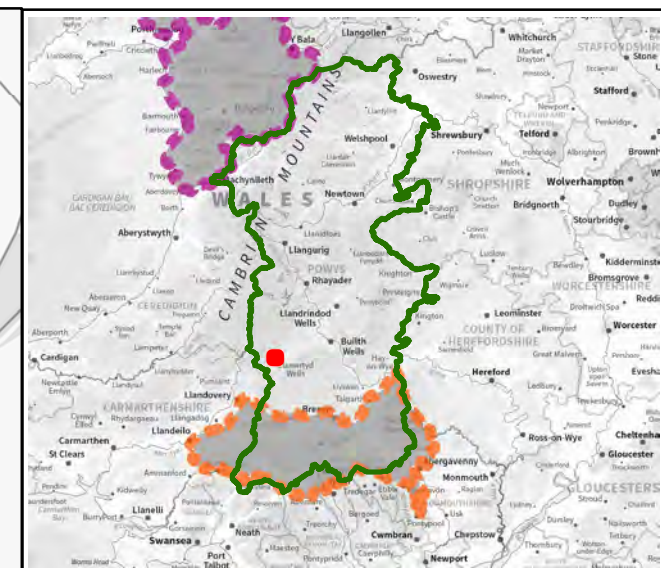
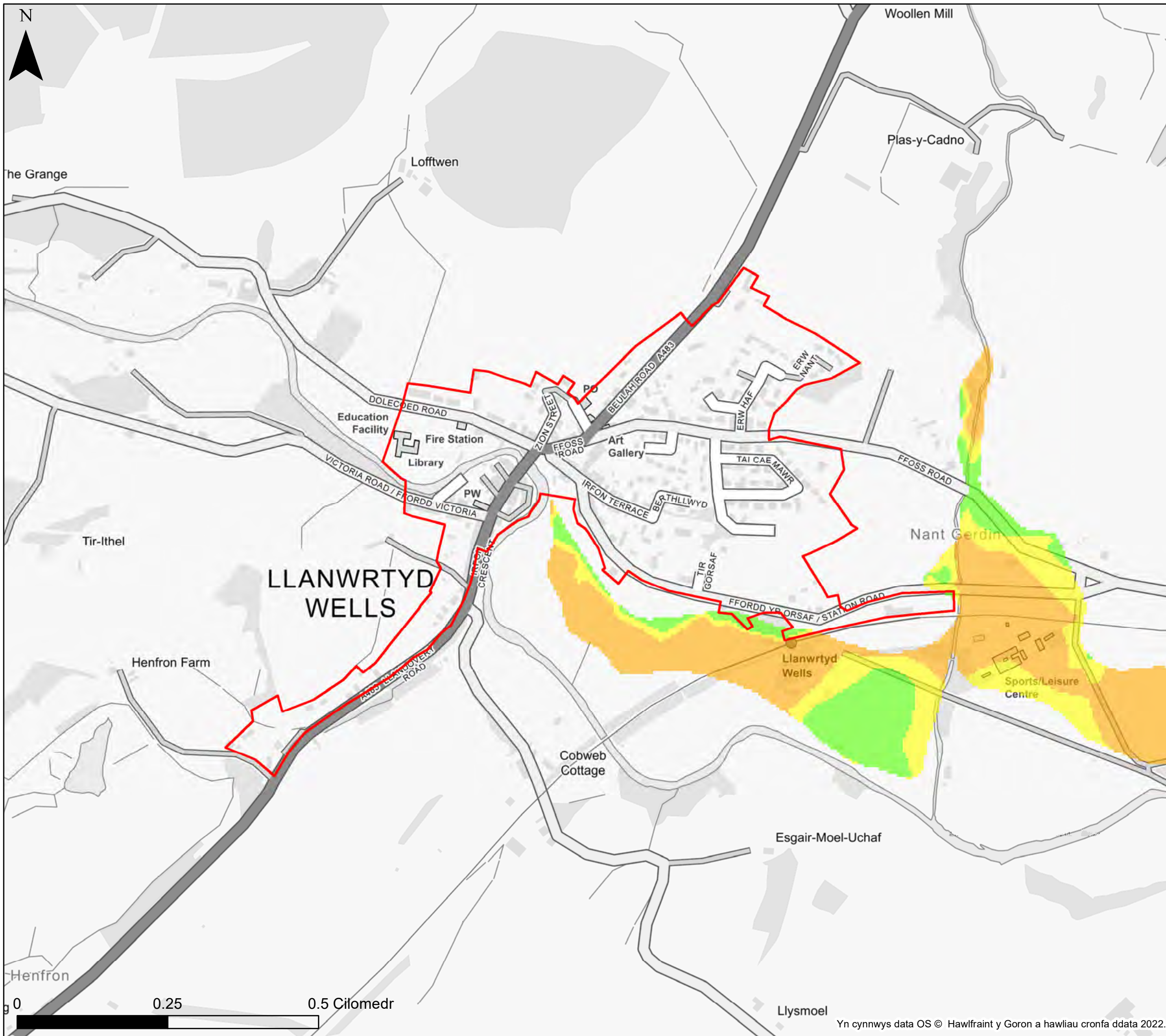
**Cyngor Sir Powys**  
**Asesiad Strategol Canlyniadau**  
**Llifogydd Cam 1**  
**Dyfnider Dŵr Daear**

**Ffin anheddiad- Llansilin**

Mae'r ddogfen hon yn eiddo i Jeremy Benn Associates Ltd. Ni Chaiff ei hatgynhyrchu'n gyfan gwbl nac yn rhannol, na'i datgelu i drydydd parti, heb ganiatâd Jeremy Benn Associates Ltd.

Cynllunio	HB	21/09/2022
Gwirio	CB	22/09/2022
Cymeradwyo	GB	23/09/2022





**KEY**

- Cyngor Sir Powys
  - Ffin anheddiad
  - Awdurdod Parc Cenedlaethol Bannau Brycheiniog- gweler mapio penodol
  - Awdurdod Parc Cenedlaethol Eryri
- Dyfnider dwr daear**
- Lefelau dwr daear o leiaf 5m o dan arwyneb y ddaear
  - Lefelau dwr daear rhwng 0.5m a 5m o dan arwyneb y ddaear
  - Lefelau dwr daear rhwng 0.025m a 0.5m o dan arwyneb y ddaear
  - Lefelau dwr daear naill ai ar neu'n agos iawn (o fewn 0.025m) l arwyneb y ddaear.

**Nodiadau**  
 Mae'r map yma'n rhoi asesiad mynegol o'r dyfnider dwr daear ar grid 5m. Cyfeirirwch at Adran 4 o Adroddiad yr SFCA i gael rhagor o fanylion am y set ddata a ddefnyddiwyd i ddiffinio'r potensial ar gyfer ymddangosiad dwr daear. Os na ddangosir unrhyw ddata ar y map, neu os nad yw'r holl nodweddion yn bresennol, mae hyn yn dangos nad yw'r ffinhonnell neu'r nodweddion priodol yn bresennol yn yr ardal hon.

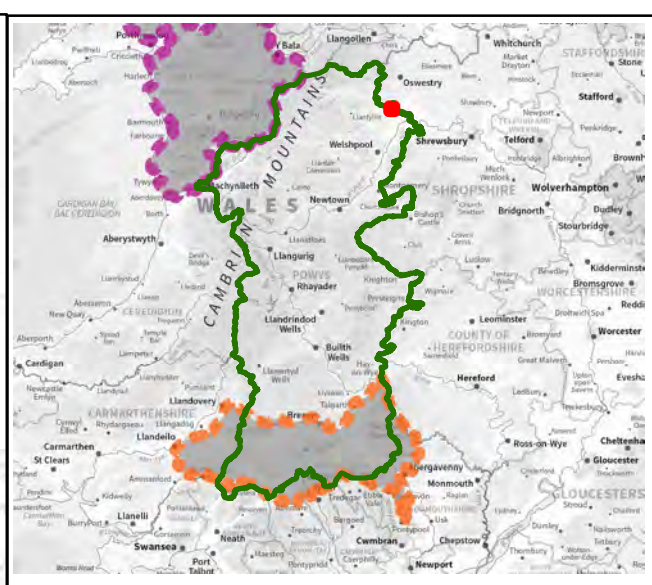
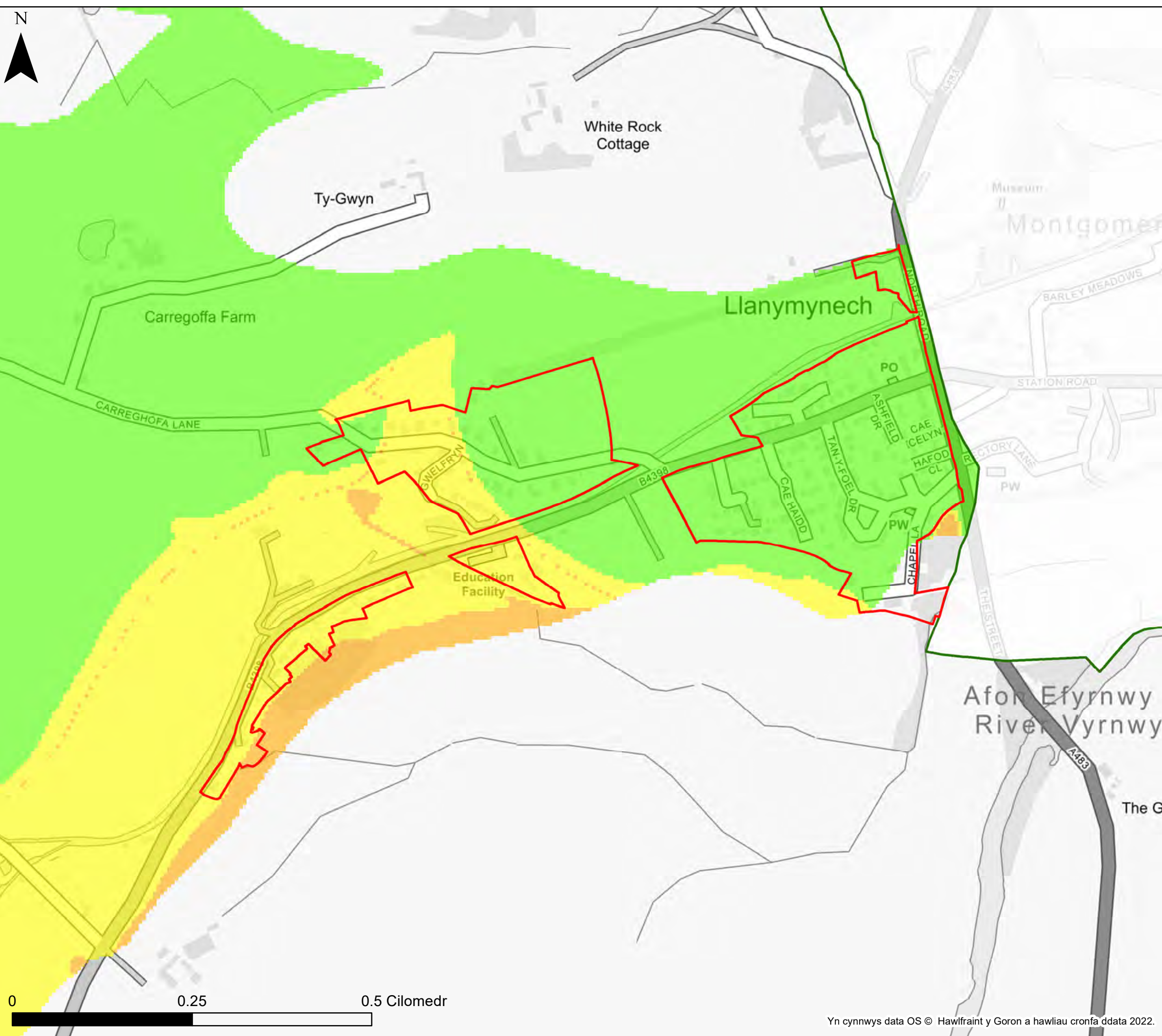


**Cyngor Sir Powys  
 Asesiad Strategol Canlyniadau  
 Llifogydd Cam 1  
 Dyfnider Dŵr Daear**

**Ffin anheddiad- Llanwrtyd**

Mae'r ddogfen hon yn eiddo i Jeremy Benn Associates Ltd. Ni Chaiff ei hatgynhyrchu'n gyfan gwbl nac yn rhannol, na'i datgelu i drydydd parti, heb ganiatâd Jeremy Benn Associates Ltd.

Cynllunio	HB	21/09/2022
Gwirio	CB	22/09/2022
Cymeradwyo	GB	23/09/2022



**KEY**

- Cyngor Sir Powys
  - Ffin anheddiad
  - Awdurdod Parc Cenedlaethol Bannau Brycheiniog- gweler mapio penodol
  - Awdurdod Parc Cenedlaethol Eryri
- Dyfnder dwr daear**
- Dyfnder dangosol dwr daear**
- Lefelau dwr daear o leiaf 5m o dan arwyneb y ddaear
  - Lefelau dwr daear rhwng 0.5m a 5m o dan arwyneb y ddaear
  - Lefelau dwr daear rhwng 0.025m a 0.5m o dan arwyneb y ddaear
  - Lefelau dwr daear naill ai ar neu'n agos iawn (o fewn 0.025m) i arwyneb y ddaear.

**Nodiadau**

Mae'r map yma'n rhoi asesiad mynegol o'r dyfnder dwr daear ar grid 5m. Cyfeirwch at Adran 4 o Adroddiad yr SFCA i gael rhagor o fanylion am y set ddata a ddefnyddiwyd i ddiffinio'r potensial ar gyfer ymddangosiad dwr daear. Os na ddangosir unrhyw ddata ar y map, neu os nad yw'r holl nodweddion yn bresennol, mae hyn yn dangos nad yw'r ffynhonnell neu'r nodweddion priodol yn bresennol yn yr ardal hon.




**Cyngor Sir Powys**  
**Asesiad Strategol Canlyniadau**  
**Llifogydd Cam 1**  
**Dyfnder Dŵr Daear**

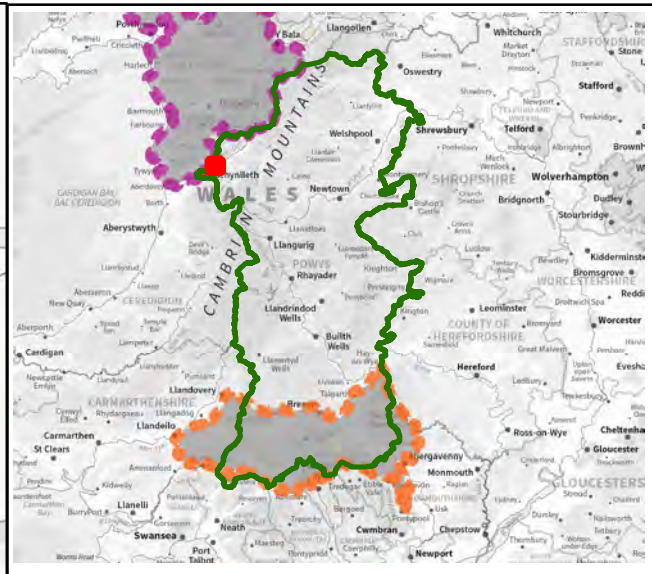
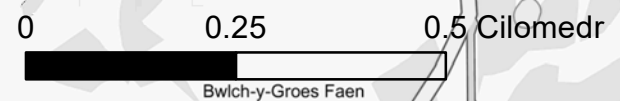
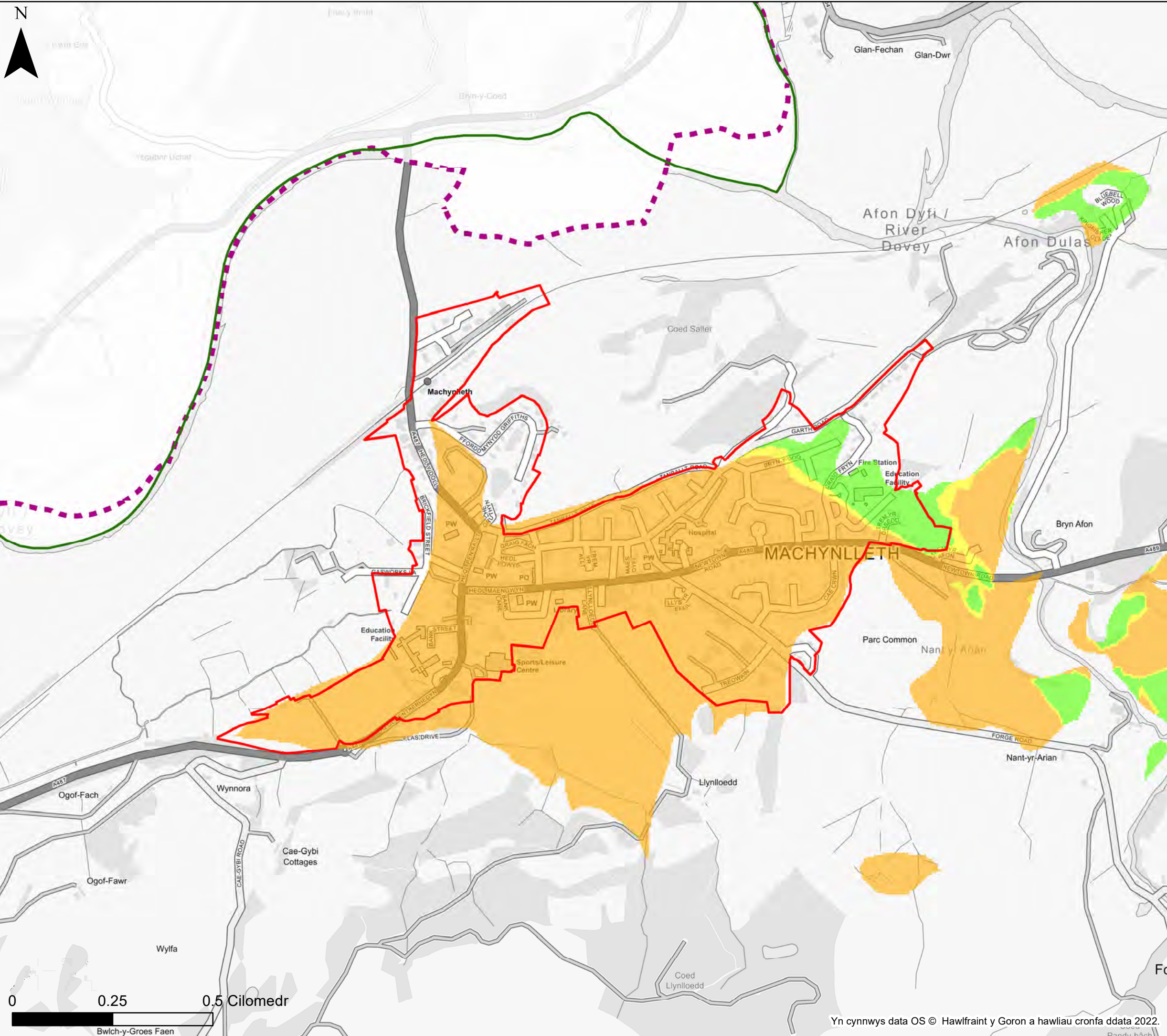
**Ffin anheddiad- Llanymynech**

Mae'r ddogfen hon yn eiddo i Jeremy Benn Associates Ltd. Ni Chaiff ei hatgynhyrchu'n gyfan gwbl nac yn rhannol, na'i datgelu i drydydd parti, heb ganiatâd Jeremy Benn Associates Ltd.

Cynllunio	HB	21/09/2022
Gwirio	CB	22/09/2022
Cymeradwyo	GB	23/09/2022







**KEY**

- Cyngor Sir Powys
  - Ffin anheddiad
  - Awdurdod Parc Cenedlaethol Bannau Brycheiniog- gweler mapio penodol
  - Awdurdod Parc Cenedlaethol Eryri
- Dyfnider dwr daear**
- Lefealu dwr daear o leiaf 5m o dan arwyneb y ddaear
  - Lefealu dwr daear rhwng 0.5m a 5m o dan arwyneb y ddaear
  - Lefealu dwr daear rhwng 0.025m a 0.5m o dan arwyneb y ddaear
  - Lefealu dwr daear naill ai ar neu'n agos iawn (o fewn 0.025m) i arwyneb y ddaear.

**Nodiadau**  
 Mae'r map yma'n rhoi asesiad mynegol o'r dyfnider dwr daear ar grid 5m. Cyfeirwch at Adran 4 o Adroddiad yr SFCA i gael rhagor o fanylion am y set ddata a ddefnyddiwyd i ddiffinio'r potensial ar gyfer ymddangosiad dwr daear. Os na ddangosir unrhyw ddata ar y map, neu os nad yw'r holl nodweddion yn bresennol, mae hyn yn dangos nad yw'r ffinhonnell neu'r nodweddion priodol yn bresennol yn yr ardal hon.



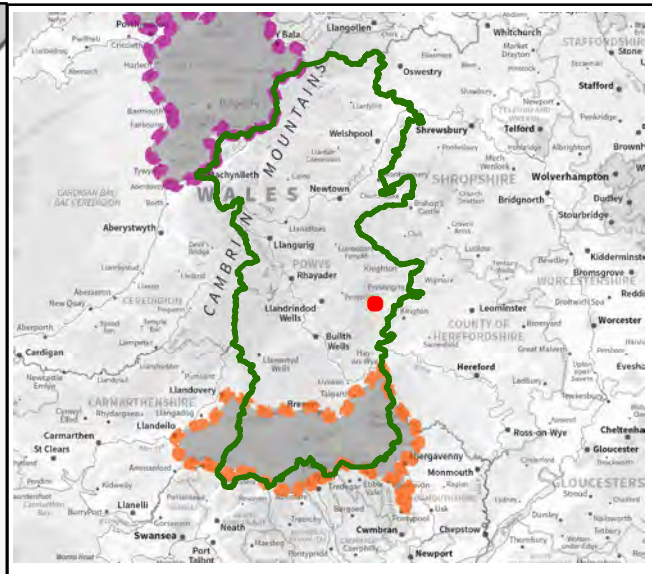
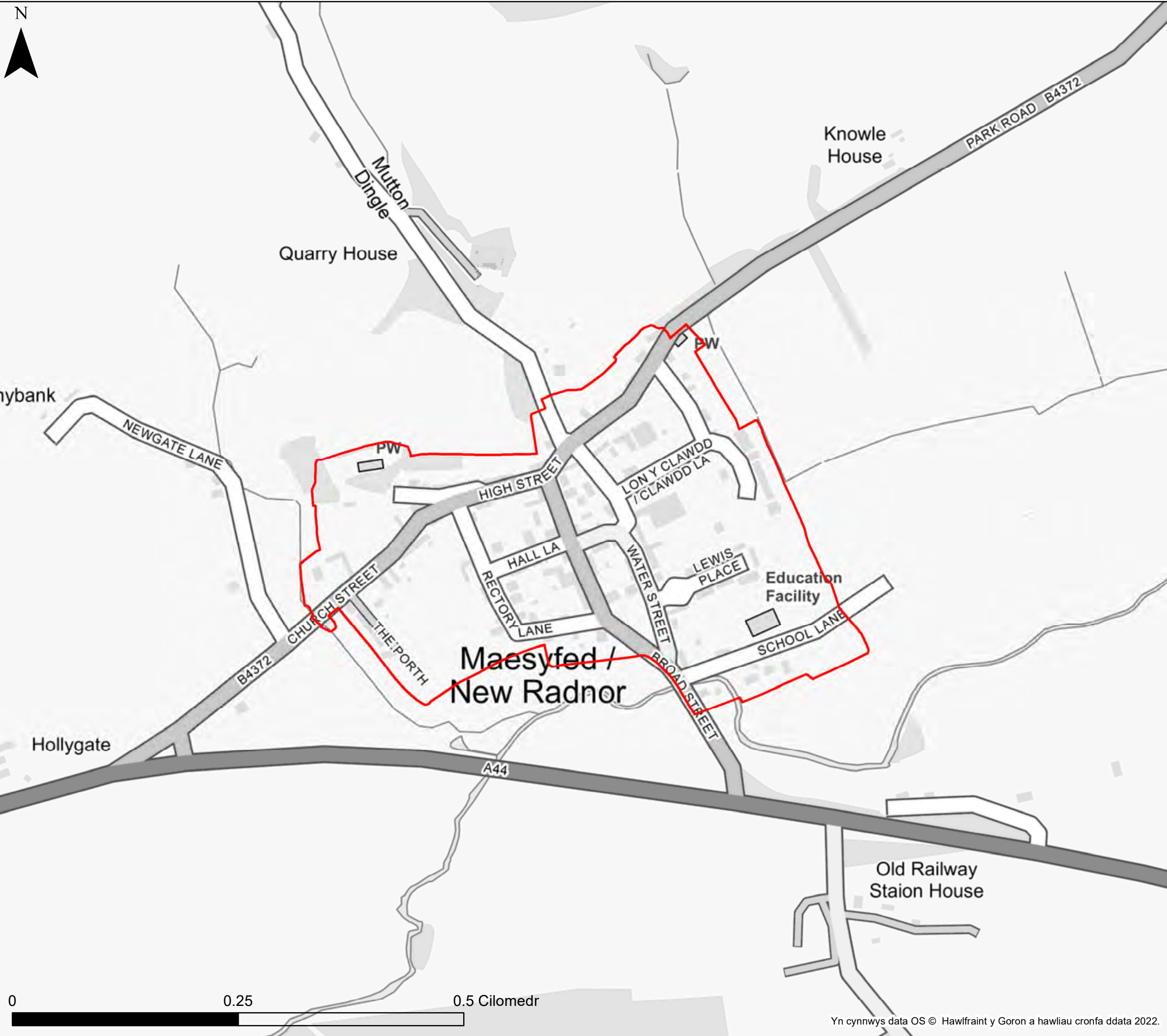
**Cyngor Sir Powys  
 Asesiad Strategol Canlyniadau  
 Llifogydd Cam 1  
 Dyfnider Dŵr Daear**

**Ffin anheddiad- Machynlleth**

Mae'r ddogfen hon yn eiddo i Jeremy Benn Associates Ltd. Ni Chaiff ei hatgynhyrchu'n gyfan gwbl nac yn rhannol, na'i datgelu i drydydd parti, heb ganiatâd Jeremy Benn Associates Ltd.

Cynllunio	HB	21/09/2022
Gwirio	CB	22/09/2022
Cymeradwyo	GB	23/09/2022

Yn cynnwys data OS © Hawlfraint y Goron a hawliau cronfa ddata 2022.



**KEY**

- Cyngor Sir Powys
  - Ffin anheddiad
  - Awdurdod Parc Cenedlaethol Bannau Brycheiniog- gweler mapio penodol
  - Awdurdod Parc Cenedlaethol Eryri
- Dyfnider dwr daear**
- Dyfnider dangosol dwr daear**
- Lefelau dwr daear o leiaf 5m o dan arwyneb y ddaear
  - Lefelau dwr daear rhwng 0.5m a 5m o dan arwyneb y ddaear
  - Lefelau dwr daear rhwng 0.025m a 0.5m o dan arwyneb y ddaear
  - Lefelau dwr daear naill ai ar neu'n agos iawn (o fewn 0.025m) i arwyneb y ddaear.

**Nodiadau**

Mae'r map yma'n rhoi asesiad mynegol o'r dyfnider dwr daear ar grid 5m. Cyfeirwch at Adran 4 o Adroddiad yr SFCA i gael rhagor o fanylion am y set ddata a ddefnyddiwyd i ddiffinio'r potensial ar gyfer ymddangosiad dwr daear. Os na ddangosir unrhyw ddata ar y map, neu os nad yw'r holl nodweddion yn bresennol, mae hyn yn dangos nad yw'r ffnhonnell neu'r nodweddion priodol yn bresennol yn yr ardal hon.

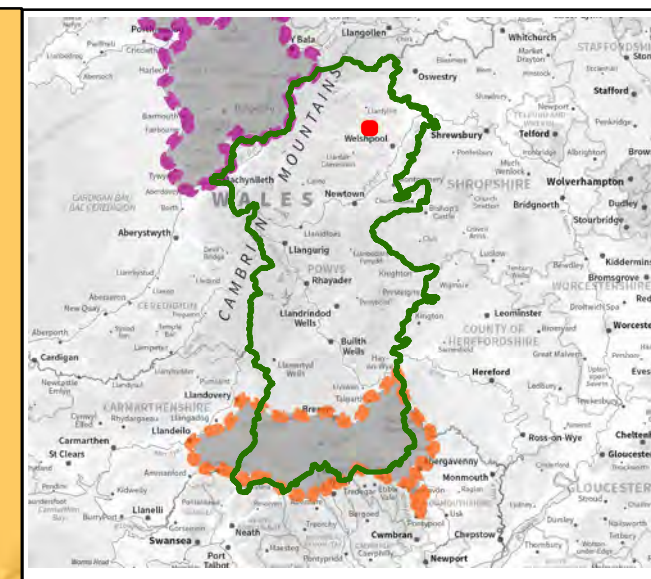

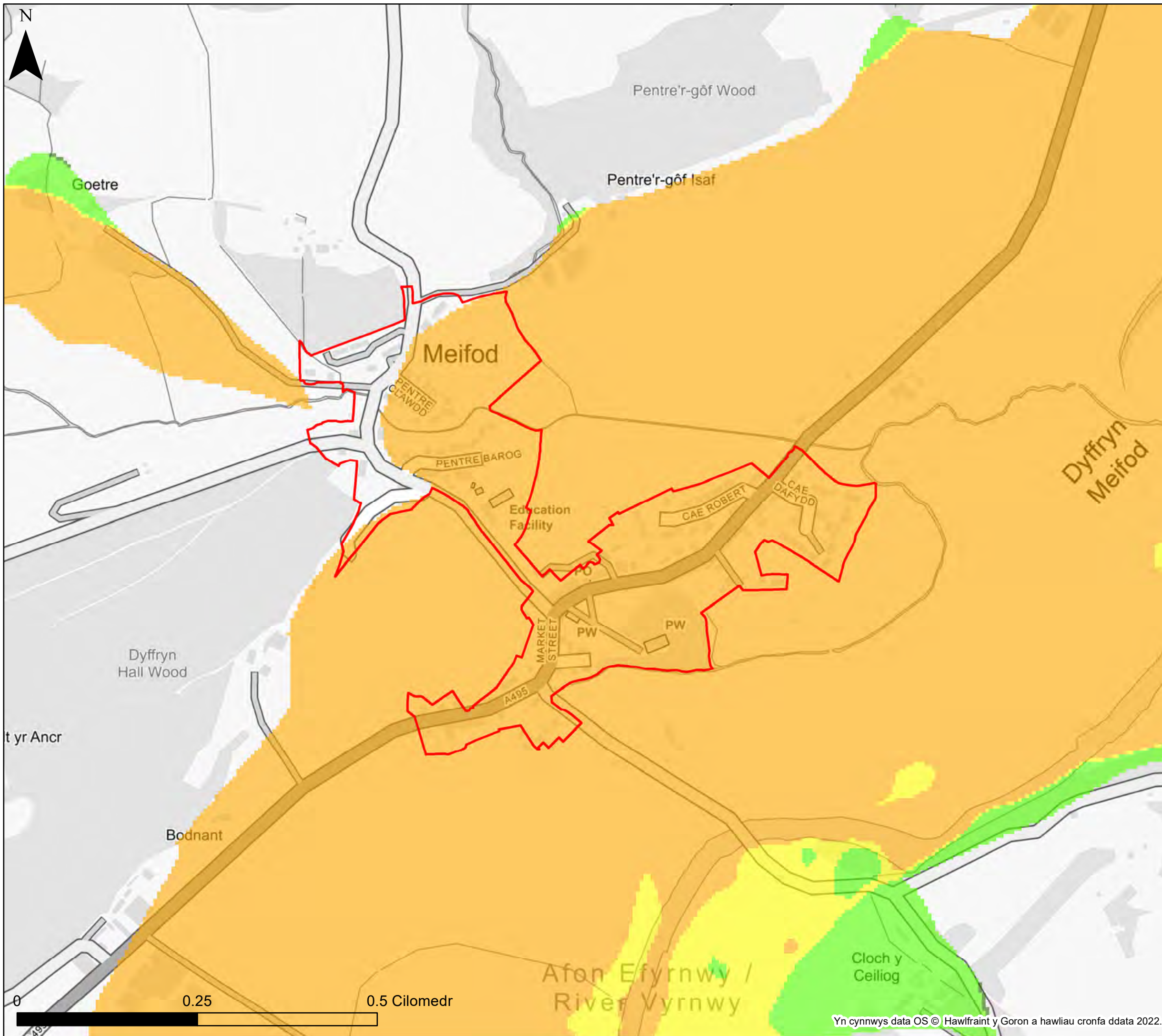


**Cyngor Sir Powys**  
**Asesiad Strategol Canlyniadau**  
**Llifogydd Cam 1**  
**Dyfnider Dŵr Daear**

**Ffin anheddiad- Maesyfed**

Mae'r ddogfen hon yn eiddo i Jeremy Benn Associates Ltd. Ni Chaiff ei hatgynhyrchu'n gyfan gwbl nac yn rhannol, na'i datgelu i drydydd parti, heb ganiatâd Jeremy Benn Associates Ltd.

Cynllunio	HB	21/09/2022
Gwirio	CB	22/09/2022
Cymeradwyo	GB	23/09/2022



**KEY**

- Cyngor Sir Powys
  - Ffin anheddiad
  - Awdurdod Parc Cenedlaethol Bannau Brycheiniog- gweler mapio penodol
  - Awdurdod Parc Cenedlaethol Eryri
- Dyfnder dwr daear**
- Dyfnder dangosol dwr daear**
- Lefelau dwr daear o leiaf 5m o dan arwyneb y ddaear
  - Lefelau dwr daear rhwng 0.5m a 5m o dan arwyneb y ddaear
  - Lefelau dwr daear rhwng 0.025m a 0.5m o dan arwyneb y ddaear
  - Lefelau dwr daear naill ai ar neu'n agos iawn (o fewn 0.025m) i arwyneb y ddaear.

**Nodiadau**

Mae'r map yma'n rhoi asesiad mynegol o'r dyfnder dwr daear ar grid 5m. Cyfeirwch at Adran 4 o Adroddiad yr SFCA i gael rhagor o fanylion am y set ddata a ddefnyddiwyd i ddiffinio'r potensial ar gyfer ymddangosiad dwr daear. Os na ddangosir unrhyw ddata ar y map, neu os nad yw'r holl nodweddion yn bresennol, mae hyn yn dangos nad yw'r ffnhonnell neu'r nodweddion priodol yn bresennol yn yr ardal hon.



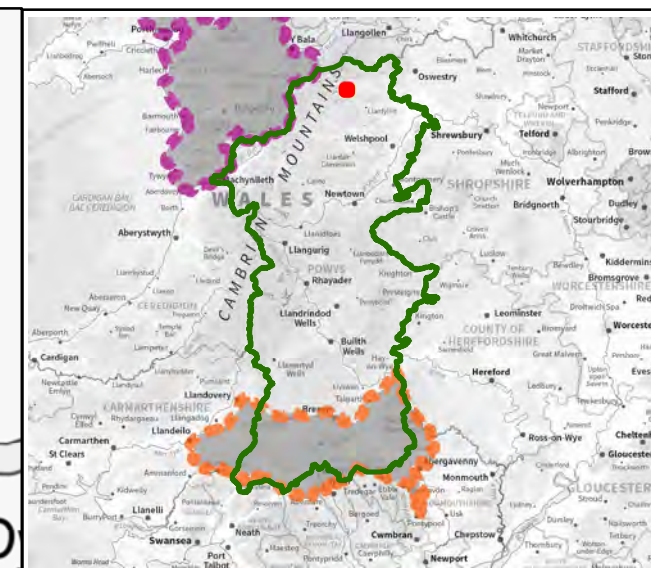
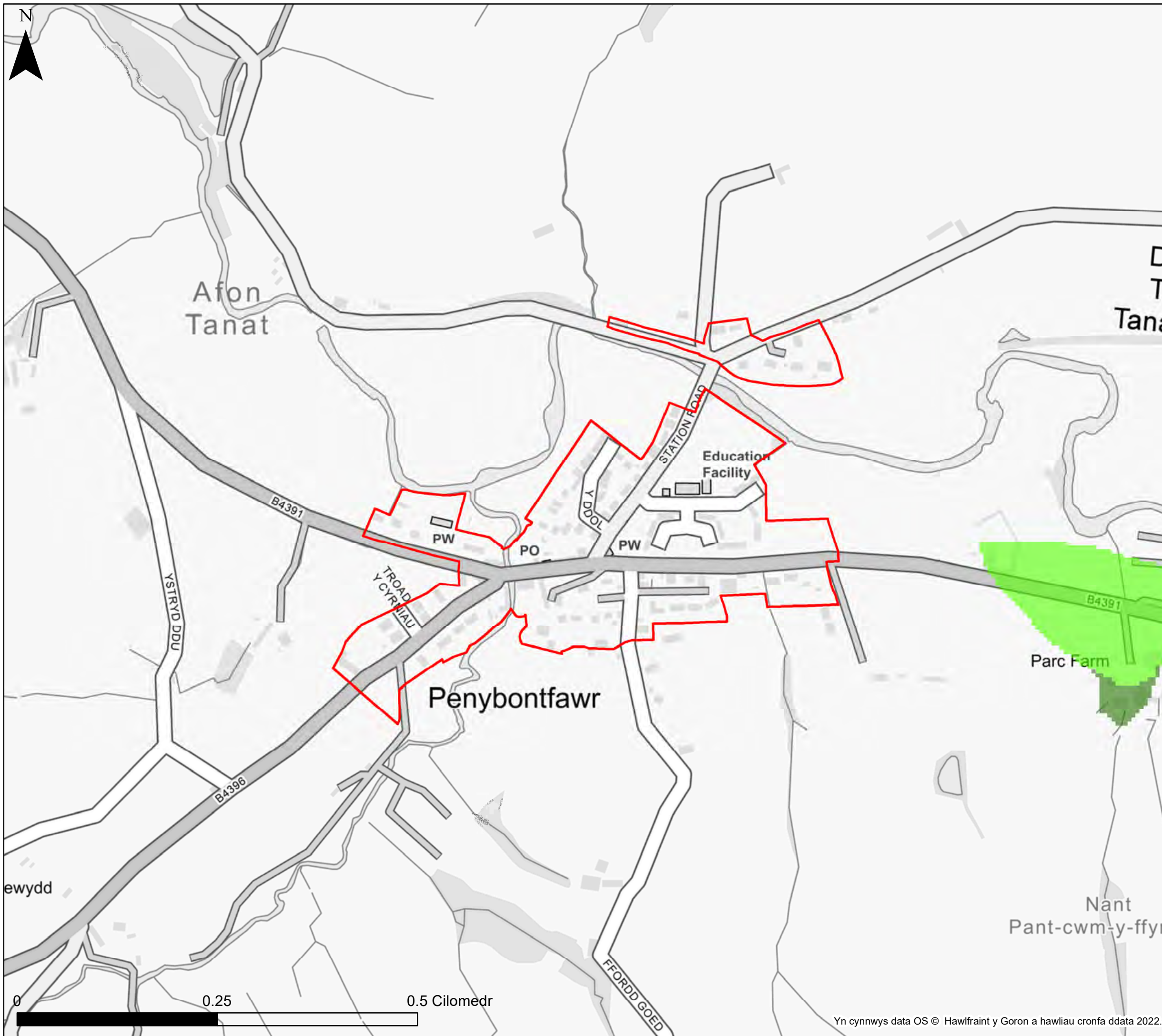
**Cyngor Sir Powys  
Asesiad Strategol Canlyniadau  
Llifogydd Cam 1  
Dyfnder Dŵr Daear**

**Ffin anheddiad- Meifod**

Mae'r ddogfen hon yn eiddo i Jeremy Benn Associates Ltd. Ni Chaiff ei hatgynhyrchu'n gyfan gwbl nac yn rhannol, na'i datgelu i drydydd parti, heb ganiatâd Jeremy Benn Associates Ltd.

Cynllunio	HB	21/09/2022
Gwirio	CB	22/09/2022
Cymeradwyo	GB	23/09/2022

Yn cynnwys data OS © Hawlfraint y Goron a hawliau cronfa ddata 2022.



**KEY**

- Cyngor Sir Powys
  - Ffin anheddiad
  - Awdurdod Parc Cenedlaethol Bannau Brycheiniog- gweler mapio penodol
  - Awdurdod Parc Cenedlaethol Eryri
- Dyfnder dwr daear**
- Dyfnder dangosol dwr daear**
- Lefelau dwr daear o leiaf 5m o dan arwyneb y ddaear
  - Lefelau dwr daear rhwng 0.5m a 5m o dan arwyneb y ddaear
  - Lefelau dwr daear rhwng 0.025m a 0.5m o dan arwyneb y ddaear
  - Lefelau dwr daear naill ai ar neu'n agos iawn (o fewn 0.025m) i arwyneb y ddaear.

**Nodiadau**

Mae'r map yma'n rhoi asesiad mynegol o'r dyfnder dwr daear ar grid 5m. Cyfeirwch at Adran 4 o Adroddiad yr SFCA i gael rhagor o fanylion am y set ddata a ddefnyddiwyd i ddiffinio'r potensial ar gyfer ymddangosiad dwr daear. Os na ddangosir unrhyw ddata ar y map, neu os nad yw'r holl nodweddion yn bresennol, mae hyn yn dangos nad yw'r ffnhonnell neu'r nodweddion priodol yn bresennol yn yr ardal hon.

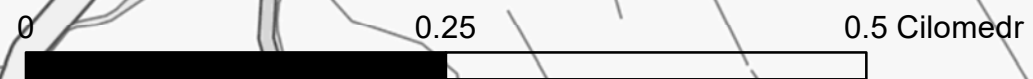


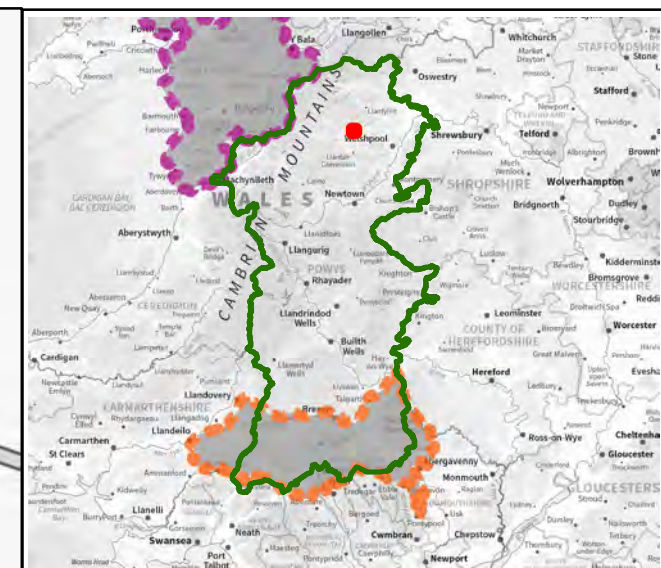
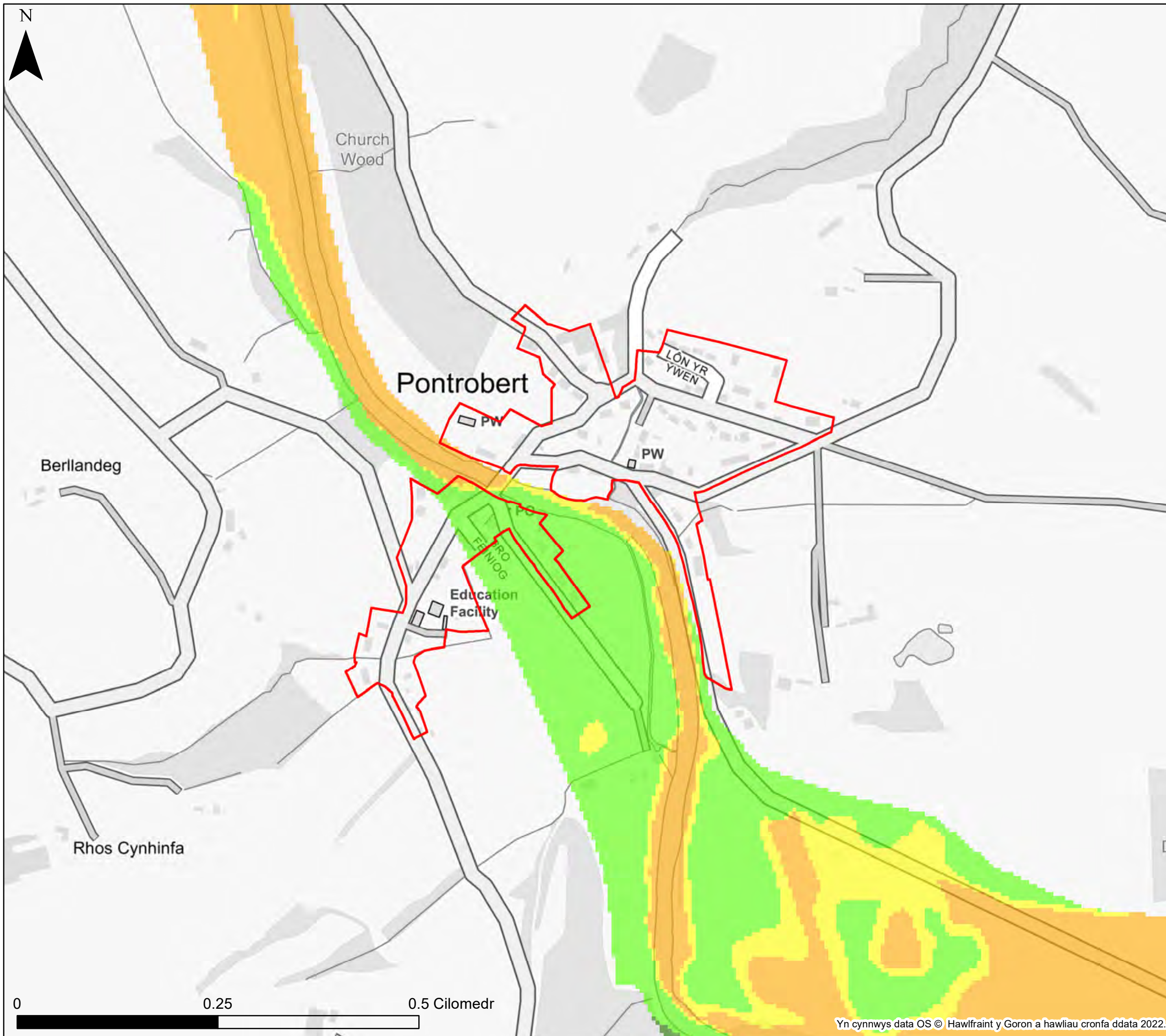
**Cyngor Sir Powys**  
**Asesiad Strategol Canlyniadau**  
**Llifogydd Cam 1**  
**Dyfnder Dŵr Daear**

**Ffin anheddiad- Penybontfawr**

Mae'r ddogfen hon yn eiddo i Jeremy Benn Associates Ltd. Ni Chaiff ei hatgynhyrchu'n gyfan gwbl nac yn rhannol, na'i datgelu i drydydd parti, heb ganiatâd Jeremy Benn Associates Ltd.

Cynllunio	HB	21/09/2022
Gwirio	CB	22/09/2022
Cymeradwyo	GB	23/09/2022





**KEY**

- Cyngor Sir Powys
- Ffin anheddiad
- Awdurdod Parc Cenedlaethol Bannau Brycheiniog- gweler mapio penodol
- Awdurdod Parc Cenedlaethol Eryri

- Dyfnnder dwr daear**
- Dyfnnder dangosol dwr daear**
- Lefelau dwr daear o leiaf 5m o dan arwyneb y ddaear
  - Lefelau dwr daear rhwng 0.5m a 5m o dan arwyneb y ddaear
  - Lefelau dwr daear rhwng 0.025m a 0.5m o dan arwyneb y ddaear
  - Lefelau dwr daear naill ai ar neu'n agos iawn (o fewn 0.025m) l arwyneb y ddaear.

**Nodiadau**

Mae'r map yma'n rhoi asesiad mynegol o'r dyfnnder dwr daear ar grid 5m. Cyfeirwch at Adran 4 o Adroddiad yr SFCA i gael rhagor o fanylion am y set ddata a ddefnyddiwyd i ddiffinio'r potensial ar gyfer ymddangosiad dwr daear. Os na ddangosir unrhyw ddata ar y map, neu os nad yw'r holl nodweddion yn bresennol, mae hyn yn dangos nad yw'r ffnhonnell neu'r nodweddion priodol yn bresennol yn yr ardal hon.




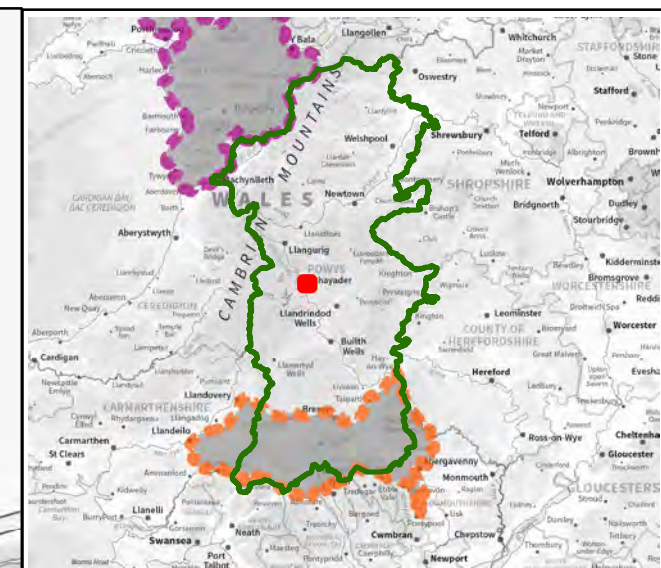
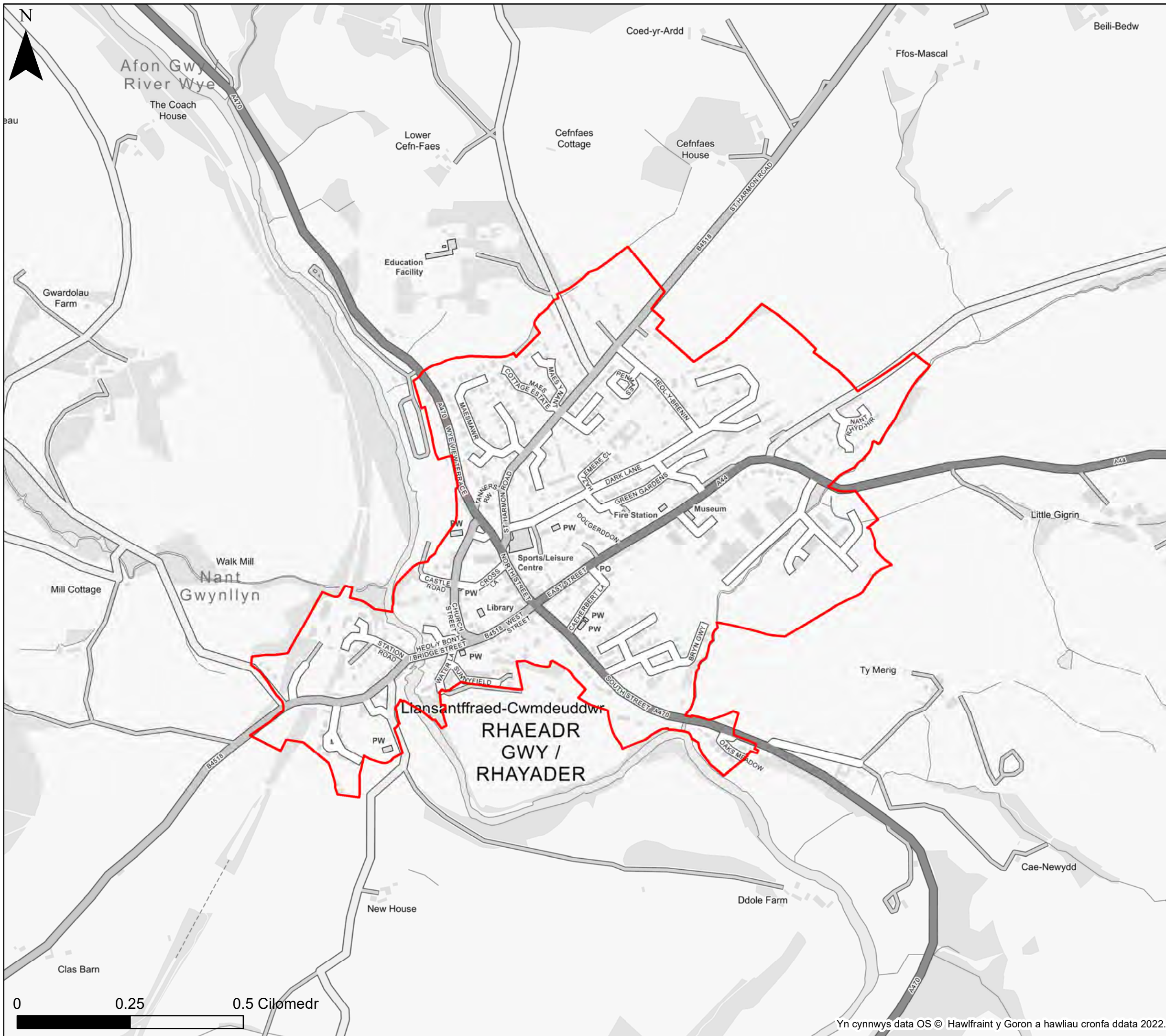
**Cyngor Sir Powys  
Asesiad Strategol Canlyniadau  
Llifogydd Cam 1  
Dyfnnder Dŵr Daear**

**Ffin anheddiad- Pontrobert**

Mae'r ddogfen hon yn eiddo i Jeremy Benn Associates Ltd. Ni Chaiff ei hatgynhyrchu'n gyfan gwbl nac yn rhannol, na'i datgelu i drydydd parti, heb ganiatâd Jeremy Benn Associates Ltd.

Cynllunio	HB	21/09/2022
Gwirio	CB	22/09/2022
Cymeradwyo	GB	23/09/2022





**KEY**

- Cyngor Sir Powys
  - Ffin anheddiad
  - Awdurdod Parc Cenedlaethol Bannau Brycheiniog- gweler mapio penodol
  - Awdurdod Parc Cenedlaethol Eryri
- Dyfnnder dwr daear**
- Lefelau dwr daear o leiaf 5m o dan arwyneb y ddaear
  - Lefelau dwr daear rhwng 0.5m a 5m o dan arwyneb y ddaear
  - Lefelau dwr daear rhwng 0.025m a 0.5m o dan arwyneb y ddaear
  - Lefelau dwr daear naill ai ar neu'n agos iawn (o fewn 0.025m) l arwyneb y ddaear.

**Nodiadau**  
 Mae'r map yma'n rhoi asesiad mynegol o'r dyfnnder dwr daear ar grid 5m. Cyfeirwch at Adran 4 o Adroddiad yr SFCA i gael rhagor o fanylion am y set ddata a ddefnyddiwyd i ddiffinio'r potensial ar gyfer ymddangosiad dwr daear. Os na ddangosir unrhyw ddata ar y map, neu os nad yw'r holl nodweddion yn bresennol, mae hyn yn dangos nad yw'r ffnhonnell neu'r nodweddion priodol yn bresennol yn yr ardal hon.



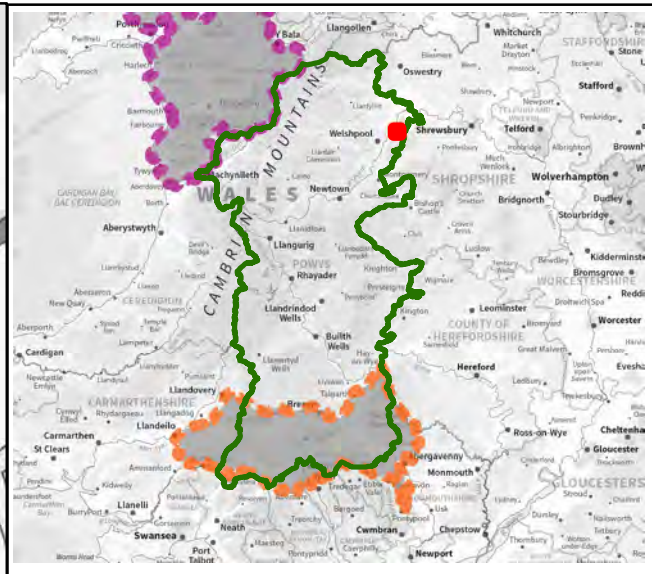

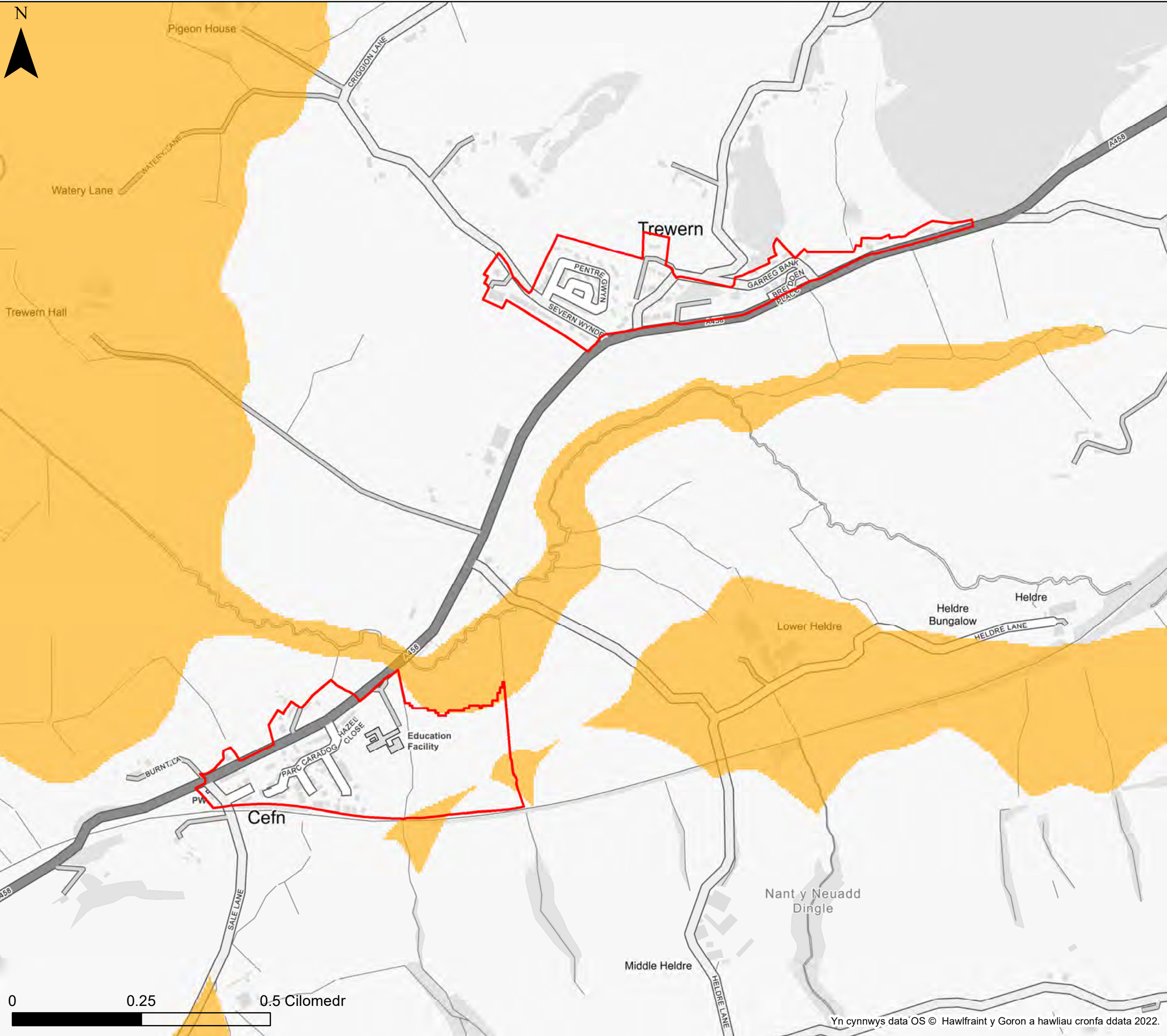
**Cyngor Sir Powys  
 Asesiad Strategol Canlyniadau  
 Llifogydd Cam 1  
 Dyfnnder Dŵr Daear**

**Ffin anheddiad- Rhaeadr Gwy**

Mae'r ddogfen hon yn eiddo i Jeremy Benn Associates Ltd. Ni Chaiff ei hatgynhyrchu'n gyfan gwbl nac yn rhannol, na'i datgelu i drydydd parti, heb ganiatâd Jeremy Benn Associates Ltd.

Cynllunio	HB	21/09/2022
Gwirio	CB	22/09/2022
Cymeradwyo	GB	23/09/2022





**KEY**

- Cyngor Sir Powys
  - Ffin anheddiad
  - Awdurdod Parc Cenedlaethol Bannau Brycheiniog- gweler mapio penodol
  - Awdurdod Parc Cenedlaethol Eryri
- Dyfnider dwr daear**
- Dyfnider dangosol dwr daear**
- Lefelau dwr daear o leiaf 5m o dan arwyneb y ddaear
  - Lefelau dwr daear rhwng 0.5m a 5m o dan arwyneb y ddaear
  - Lefelau dwr daear rhwng 0.025m a 0.5m o dan arwyneb y ddaear
  - Lefelau dwr daear naill ai ar neu'n agos iawn (o fewn 0.025m) i arwyneb y ddaear.

**Nodiadau**

Mae'r map yma'n rhoi asesiad mynegol o'r dyfnider dwr daear ar grid 5m. Cyfeirwch at Adran 4 o Adroddiad yr SFCA i gael rhagor o fanylion am y set ddata a ddefnyddiwyd i ddiffinio'r potensial ar gyfer ymddangosiad dwr daear. Os na ddangosir unrhyw ddata ar y map, neu os nad yw'r holl nodweddion yn bresennol, mae hyn yn dangos nad yw'r ffnhonnell neu'r nodweddion priodol yn bresennol yn yr ardal hon.

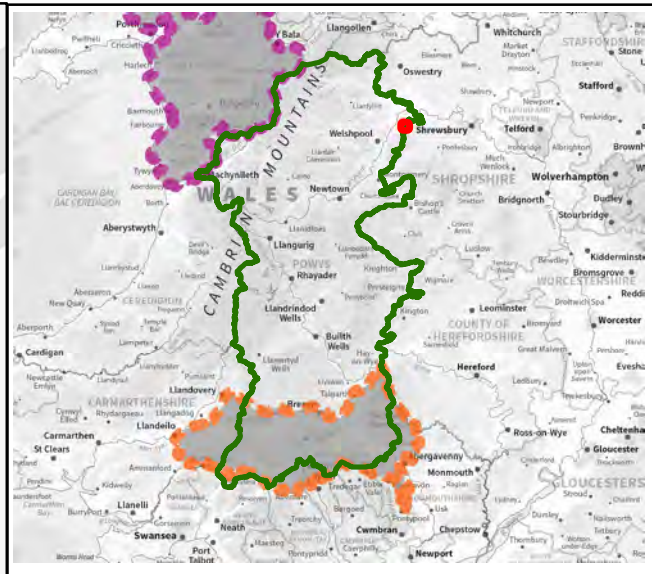
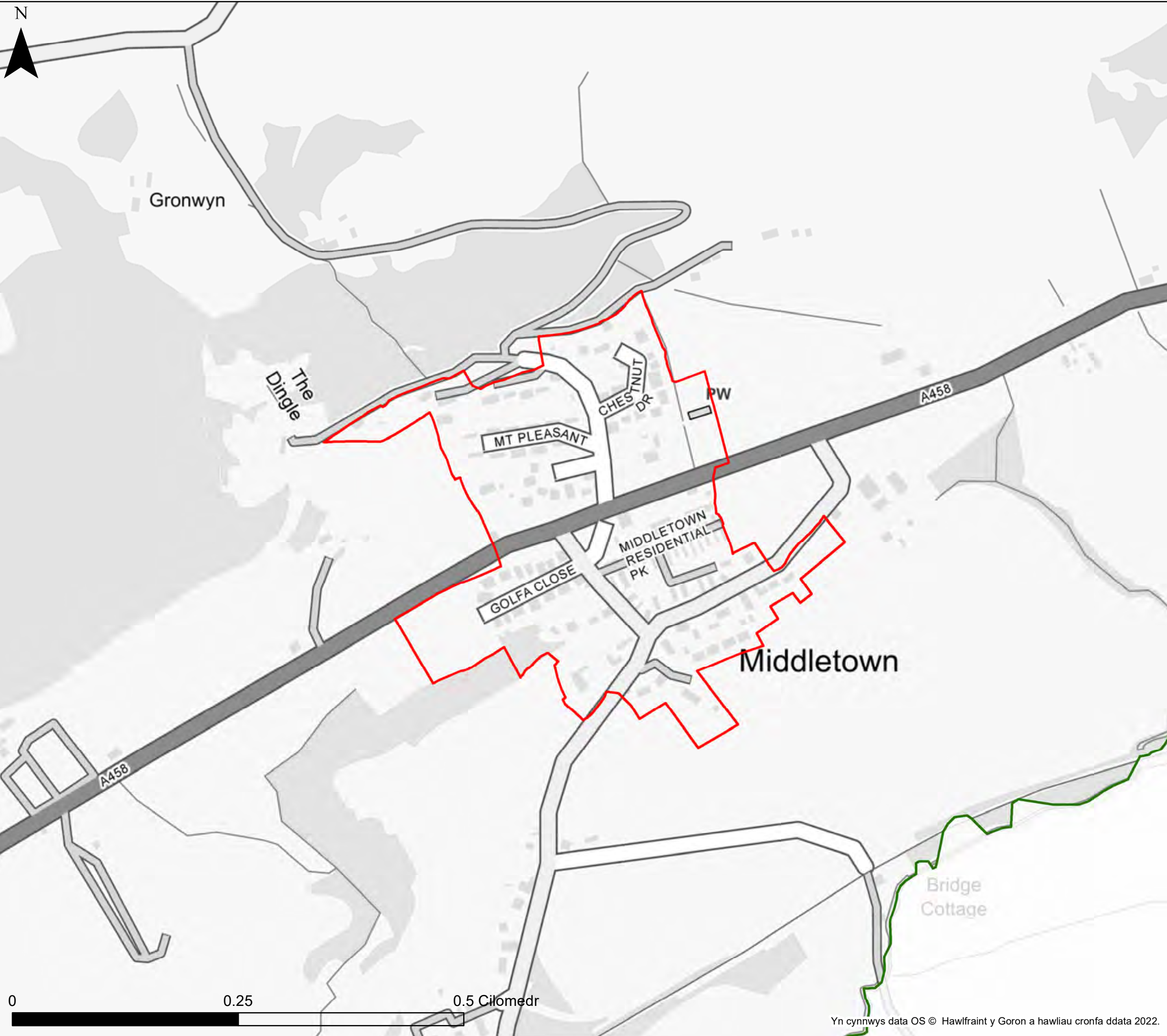


**Cyngor Sir Powys**  
**Asesiad Strategol Canlyniadau**  
**Llifogydd Cam 1**  
**Dyfnider Dŵr Daear**

**Ffin anheddiad- Tre-wern**

Mae'r ddogfen hon yn eiddo i Jeremy Benn Associates Ltd. Ni Chaiff ei hatgynhyrchu'n gyfan gwbl nac yn rhannol, na'i datgelu i drydydd parti, heb ganiatâd Jeremy Benn Associates Ltd.

Cynllunio	HB	21/09/2022
Gwirio	CB	22/09/2022
Cymeradwyo	GB	23/09/2022



**KEY**

- Cyngor Sir Powys
  - Ffin anheddiad
  - Awdurdod Parc Cenedlaethol Bannau Brycheiniog- gweler mapio penodol
  - Awdurdod Parc Cenedlaethol Eryri
- Dyfnder dwr daear**
- Dyfnder dangosol dwr daear**
- Lefelau dwr daear o leiaf 5m o dan arwyneb y ddaear
  - Lefelau dwr daear rhwng 0.5m a 5m o dan arwyneb y ddaear
  - Lefelau dwr daear rhwng 0.025m a 0.5m o dan arwyneb y ddaear
  - Lefelau dwr daear naill ai ar neu'n agos iawn (o fewn 0.025m) i arwyneb y ddaear.

**Nodiadau**

Mae'r map yma'n rhoi asesiad mynegol o'r dyfnder dwr daear ar grid 5m. Cyfeirwch at Adran 4 o Adroddiad yr SFCA i gael rhagor o fanylion am y set ddata a ddefnyddiwyd i ddiffinio'r potensial ar gyfer ymddangosiad dwr daear. Os na ddangosir unrhyw ddata ar y map, neu os nad yw'r holl nodweddion yn bresennol, mae hyn yn dangos nad yw'r ffynhonnell neu'r nodweddion priodol yn bresennol yn yr ardal hon.




**Cyngor Sir Powys**  
**Asesiad Strategol Canlyniadau**  
**Llifogydd Cam 1**  
**Dyfnder Dŵr Daear**

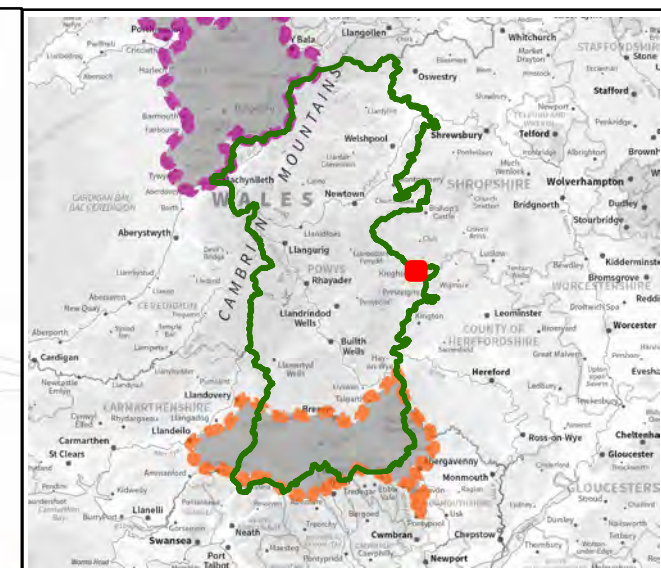
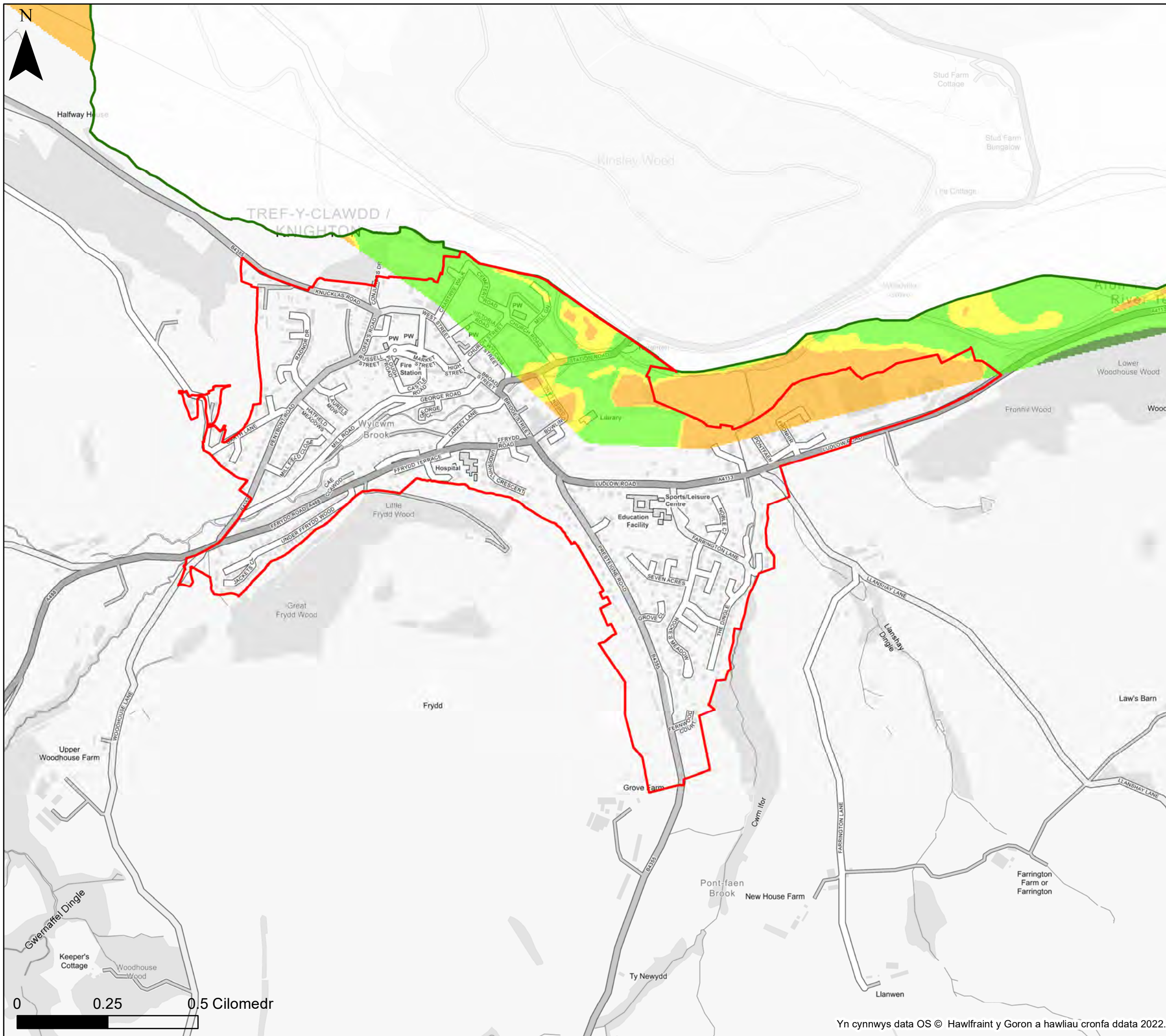
**Ffin anheddiad- Treberfedd**

Mae'r ddogfen hon yn eiddo i Jeremy Benn Associates Ltd. Ni Chaiff ei hatgynhyrchu'n gyfan gwbl nac yn rhannol, na'i datgelu i drydydd parti, heb ganiatâd Jeremy Benn Associates Ltd.

Cynllunio	HB	21/09/2022
Gwirio	CB	22/09/2022
Cymeradwyo	GB	23/09/2022







**KEY**

- Cyngor Sir Powys
  - Ffin anheddiad
  - Awdurdod Parc Cenedlaethol Bannau Brycheiniog- gweler mapio penodol
  - Awdurdod Parc Cenedlaethol Eryri
- Dyfnnder dwr daear**
- Lefelau dwr daear o leiaf 5m o dan arwyneb y ddaear
  - Lefelau dwr daear rhwng 0.5m a 5m o dan arwyneb y ddaear
  - Lefelau dwr daear rhwng 0.025m a 0.5m o dan arwyneb y ddaear
  - Lefelau dwr daear naill ai ar neu'n agos iawn (o fewn 0.025m) l arwyneb y ddaear.

**Nodiadau**

Mae'r map yma'n rhoi asesiad mynegol o'r dyfnnder dwr daear ar grid 5m. Cyfeirwch at Adran 4 o Adroddiad yr SFCA i gael rhagor o fanylion am y set ddata a ddefnyddiwyd i ddiffinio'r potensial ar gyfer ymddangosiad dwr daear. Os na ddangosir unrhyw ddata ar y map, neu os nad yw'r holl nodweddion yn bresennol, mae hyn yn dangos nad yw'r ffnhonnell neu'r nodweddion priodol yn bresennol yn yr ardal hon.



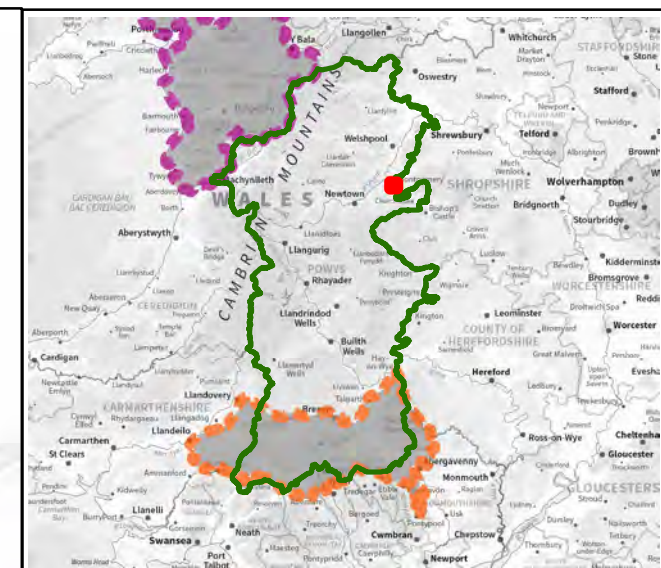
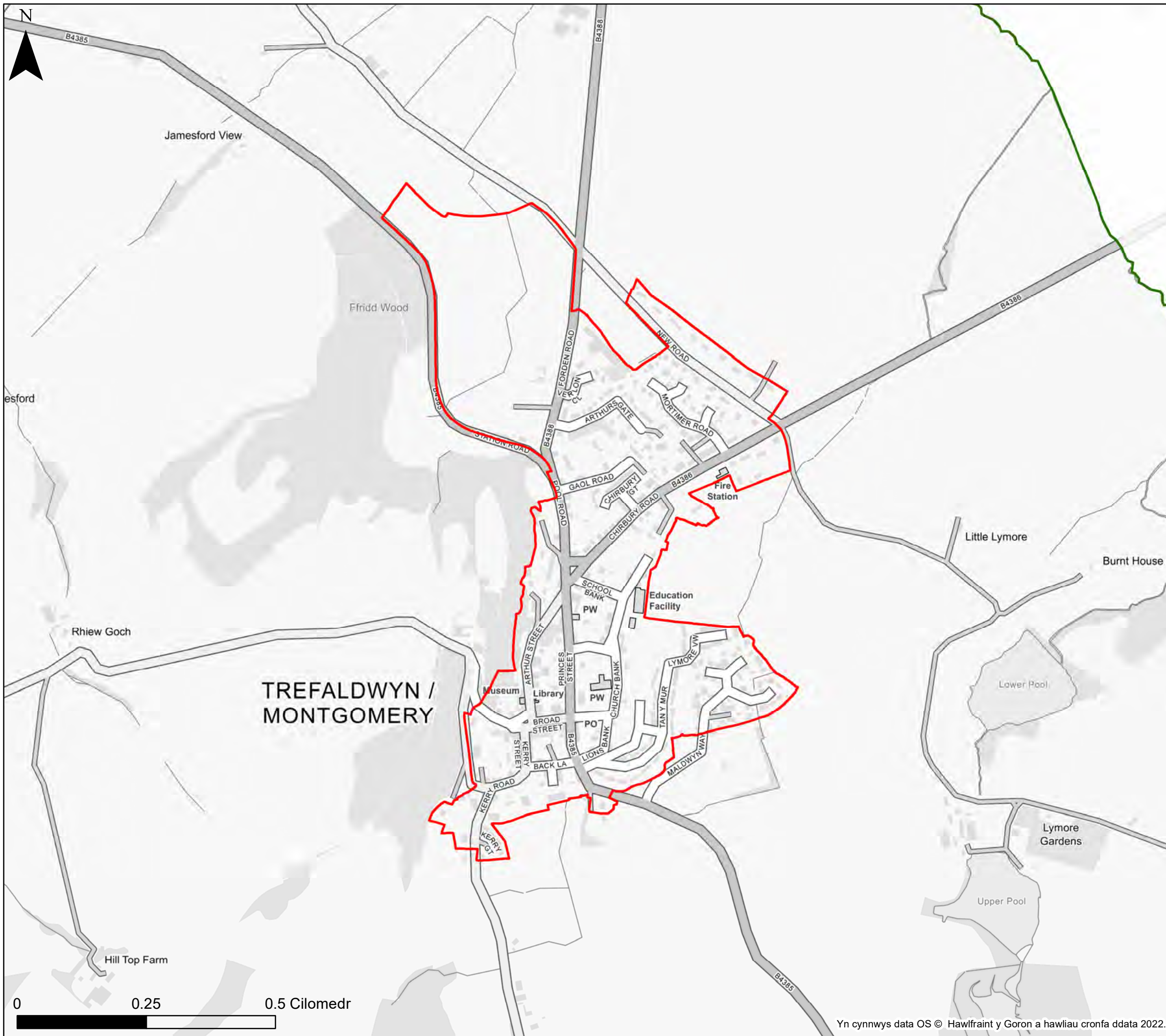
**Cyngor Sir Powys**  
**Asesiad Strategol Canlyniadau**  
**Llifogydd Cam 1**  
**Dyfnnder Dŵr Daear**

**Ffin anheddiad- Tref-y-clawdd**

Mae'r ddogfen hon yn eiddo i Jeremy Benn Associates Ltd. Ni Chaiff ei hatgynhyrchu'n gyfan gwbl nac yn rhannol, na'i datgelu i drydydd parti, heb ganiatâd Jeremy Benn Associates Ltd.

Cynllunio	HB	21/09/2022
Gwirio	CB	22/09/2022
Cymeradwyo	GB	23/09/2022

Yn cynnwys data OS © Hawlfraint y Goron a hawliau cronfa ddata 2022.



**KEY**

- Cyngor Sir Powys
  - Ffin anheddiad
  - Awdurdod Parc Cenedlaethol Bannau Brycheiniog- gweler mapio penodol
  - Awdurdod Parc Cenedlaethol Eryri
- Dyfnider dwr daear**
- Dyfnider dangosol dwr daear**
- Lefelau dwr daear o leiaf 5m o dan arwyneb y ddaear
  - Lefelau dwr daear rhwng 0.5m a 5m o dan arwyneb y ddaear
  - Lefelau dwr daear rhwng 0.025m a 0.5m o dan arwyneb y ddaear
  - Lefelau dwr daear naill ai ar neu'n agos iawn (o fewn 0.025m) i arwyneb y ddaear.

**Nodiadau**

Mae'r map yma'n rhoi asesiad mynegol o'r dyfnider dwr daear ar grid 5m. Cyfeirwch at Adran 4 o Adroddiad yr SFCA i gael rhagor o fanylion am y set ddata a ddefnyddiwyd i ddiffinio'r potensial ar gyfer ymddangosiad dwr daear. Os na ddangosir unrhyw ddata ar y map, neu os nad yw'r holl nodweddion yn bresennol, mae hyn yn dangos nad yw'r ffnhonnell neu'r nodweddion priodol yn bresennol yn yr ardal hon.



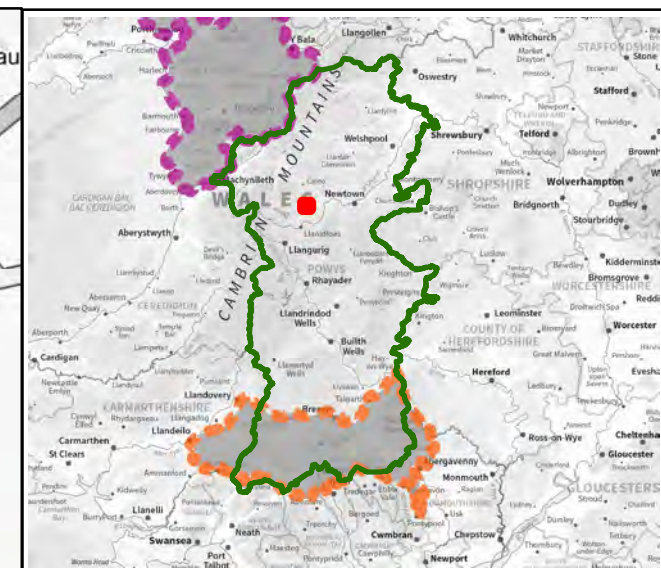
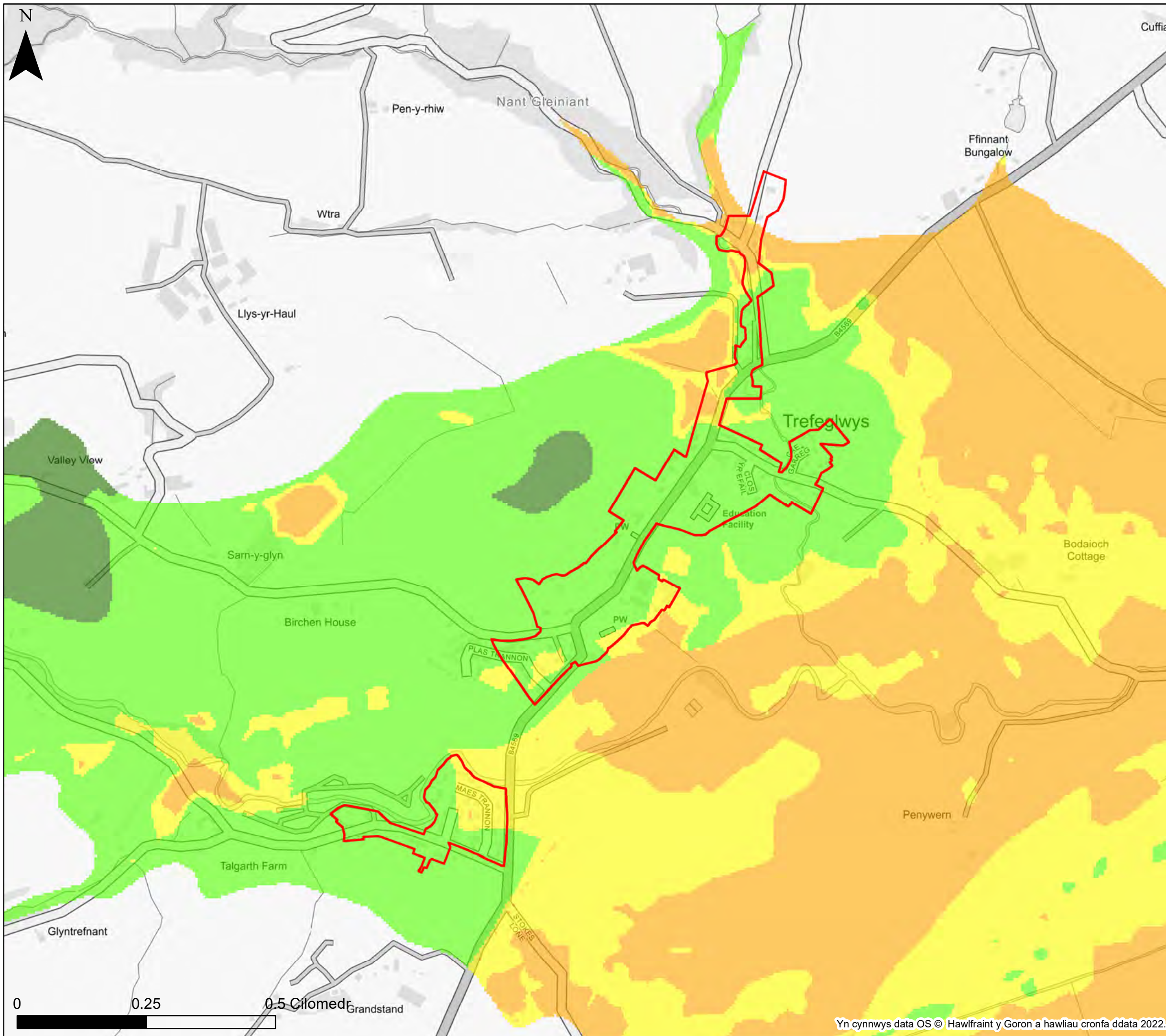
**Cyngor Sir Powys**  
**Asesiad Strategol Canlyniadau**  
**Llifogydd Cam 1**  
**Dyfnider Dŵr Daear**

**Ffin anheddiad- Trefaldwyn**

Mae'r ddogfen hon yn eiddo i Jeremy Benn Associates Ltd. Ni Chaiff ei hatgynhyrchu'n gyfan gwbl nac yn rhannol, na'i datgelu i drydydd parti, heb ganiatâd Jeremy Benn Associates Ltd.

Cynllunio	HB	21/09/2022
Gwirio	CB	22/09/2022
Cymeradwyo	GB	23/09/2022





**KEY**

- Cyngor Sir Powys
  - Ffin anheddiad
  - Awdurdod Parc Cenedlaethol Bannau Brycheiniog- gweler mapio penodol
  - Awdurdod Parc Cenedlaethol Eryri
- Dyfnider dwr daear**
- Lefelau dwr daear o leiaf 5m o dan arwyneb y ddaear
  - Lefelau dwr daear rhwng 0.5m a 5m o dan arwyneb y ddaear
  - Lefelau dwr daear rhwng 0.025m a 0.5m o dan arwyneb y ddaear
  - Lefelau dwr daear naill ai ar neu'n agos iawn (o fewn 0.025m) i arwyneb y ddaear.

**Nodiadau**

Mae'r map yma'n rhoi asesiad mynegol o'r dyfnider dwr daear ar grid 5m. Cyfeirwch at Adran 4 o Adroddiad yr SFCA i gael rhagor o fanylion am y set ddata a ddefnyddiwyd i ddiffinio'r potensial ar gyfer ymddangosiad dwr daear. Os na ddangosir unrhyw ddata ar y map, neu os nad yw'r holl nodweddion yn bresennol, mae hyn yn dangos nad yw'r ffnhonnell neu'r nodweddion priodol yn bresennol yn yr ardal hon.

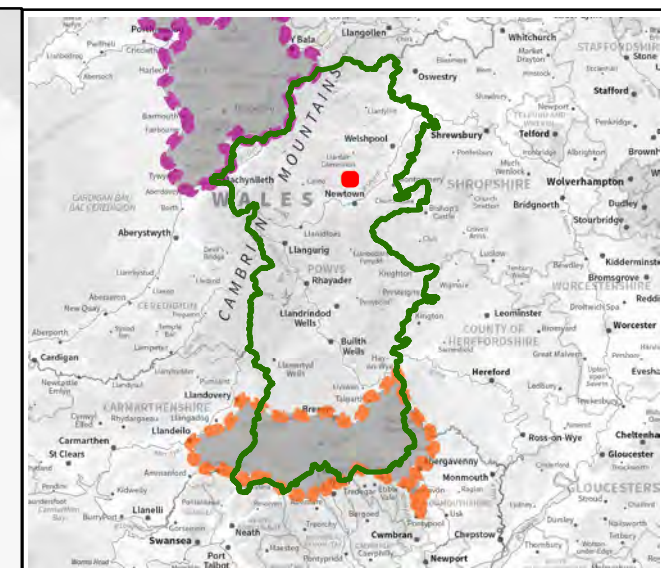
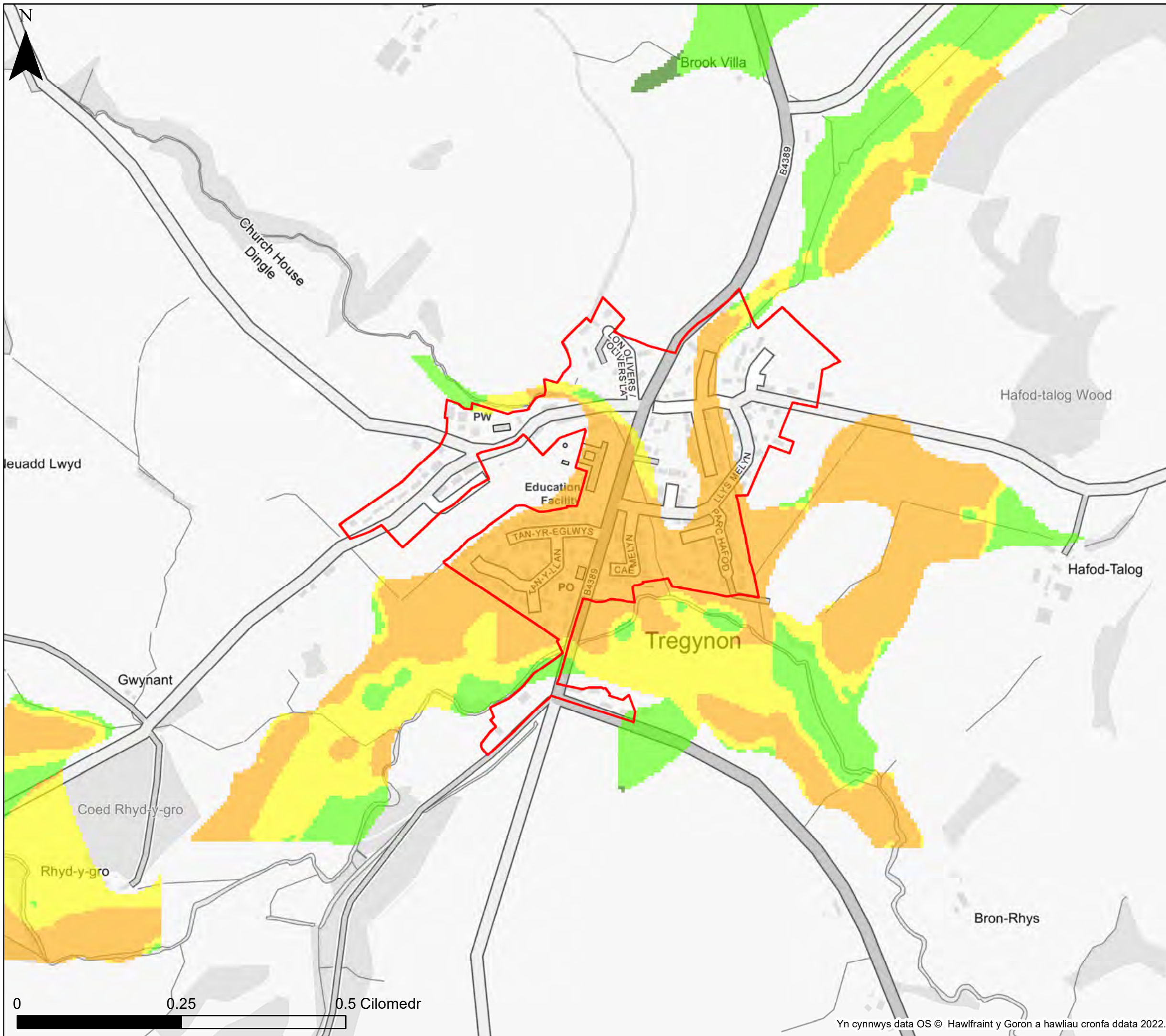


**Cyngor Sir Powys  
Asesiad Strategol Canlyniadau  
Llifogydd Cam 1  
Dyfnider Dŵr Daear**

**Ffin anheddiad- Trefeglwys**

Mae'r ddogfen hon yn eiddo i Jeremy Benn Associates Ltd. Ni Chaiff ei hatgynhyrchu'n gyfan gwbl nac yn rhannol, na'i datgelu i drydydd parti, heb ganiatâd Jeremy Benn Associates Ltd.

Cynllunio	HB	21/09/2022
Gwirio	CB	22/09/2022
Cymeradwyo	GB	23/09/2022



**KEY**

- Cyngor Sir Powys
  - Ffin anheddiad
  - Awdurdod Parc Cenedlaethol Bannau Brycheiniog- gweler mapio penodol
  - Awdurdod Parc Cenedlaethol Eryri
- Dyfnider dwr daear**
- Dyfnider dangosol dwr daear**
- Lefelau dwr daear o leiaf 5m o dan arwyneb y ddaear
  - Lefelau dwr daear rhwng 0.5m a 5m o dan arwyneb y ddaear
  - Lefelau dwr daear rhwng 0.025m a 0.5m o dan arwyneb y ddaear
  - Lefelau dwr daear naill ai ar neu'n agos iawn (o fewn 0.025m) i arwyneb y ddaear.

**Nodiadau**

Mae'r map yma'n rhoi asesiad mynegol o'r dyfnider dwr daear ar grid 5m. Cyfeirwch at Adran 4 o Adroddiad yr SFCA i gael rhagor o fanylion am y set ddata a ddefnyddiwyd i ddiffinio'r potensial ar gyfer ymddangosiad dwr daear. Os na ddangosir unrhyw ddata ar y map, neu os nad yw'r holl nodweddion yn bresennol, mae hyn yn dangos nad yw'r ffinhonnell neu'r nodweddion priodol yn bresennol yn yr ardal hon.



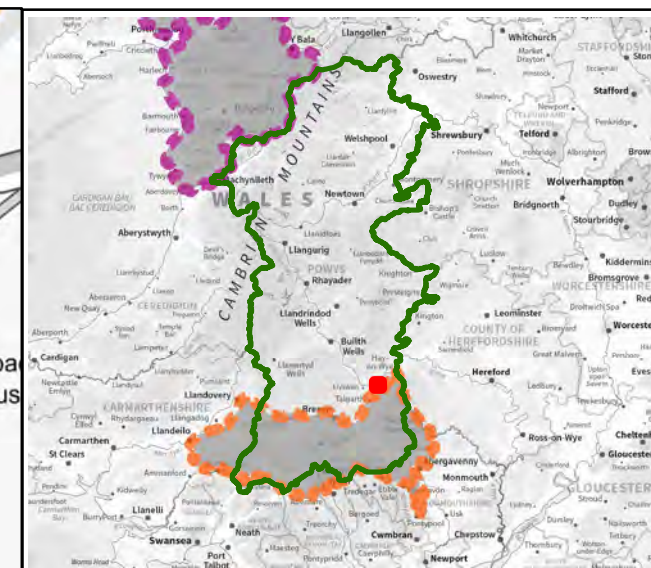
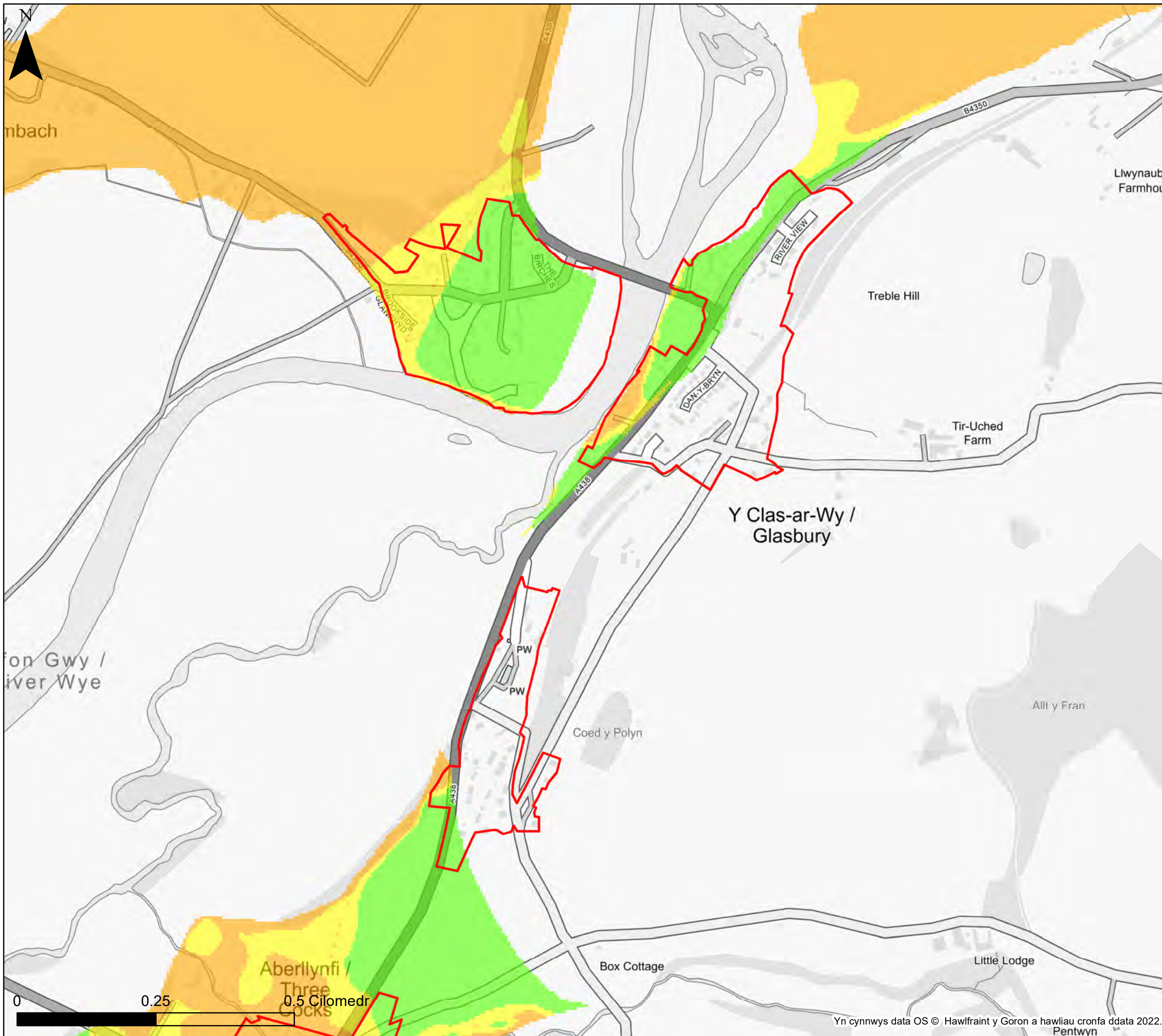
**Cyngor Sir Powys**  
**Asesiad Strategol Canlyniadau**  
**Llifogydd Cam 1**  
**Dyfnider Dŵr Daear**

**Ffin anheddiad- Tregynon**

Mae'r ddogfen hon yn eiddo i Jeremy Benn Associates Ltd. Ni Chaiff ei hatgynhyrchu'n gyfan gwbl nac yn rhannol, na'i datgelu i drydydd parti, heb ganiatâd Jeremy Benn Associates Ltd.

Cynllunio	HB	21/09/2022
Gwirio	CB	22/09/2022
Cymeradwyo	GB	23/09/2022





**KEY**

- Cyngor Sir Powys
- Ffin anheddiad
- Awdurdod Parc Cenedlaethol Bannau Brycheiniog- gweler mapio penodol
- Awdurdod Parc Cenedlaethol Eryri

- Dyfnnder dwr daear**
- Dyfnnder dangosol dwr daear**
- Lefelau dwr daear o leiaf 5m o dan arwyneb y ddaear
  - Lefelau dwr daear rhwng 0.5m a 5m o dan arwyneb y ddaear
  - Lefelau dwr daear rhwng 0.025m a 0.5m o dan arwyneb y ddaear
  - Lefelau dwr daear naill ai ar neu'n agos iawn (o fewn 0.025m) l arwyneb y ddaear.

**Nodiadau**

Mae'r map yma'n rhoi asesiad mynegol o'r dyfnnder dwr daear ar grid 5m. Cyfeirwch at Adran 4 o Adroddiad yr SFCA i gael rhagor o fanylion am y set ddata a ddefnyddiwyd i ddiffinio'r potensial ar gyfer ymddangosiad dwr daear. Os na ddangosir unrhyw ddata ar y map, neu os nad yw'r holl nodweddion yn bresennol, mae hyn yn dangos nad yw'r ffnhonnell neu'r nodweddion priodol yn bresennol yn yr ardal hon.



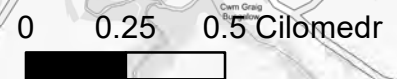
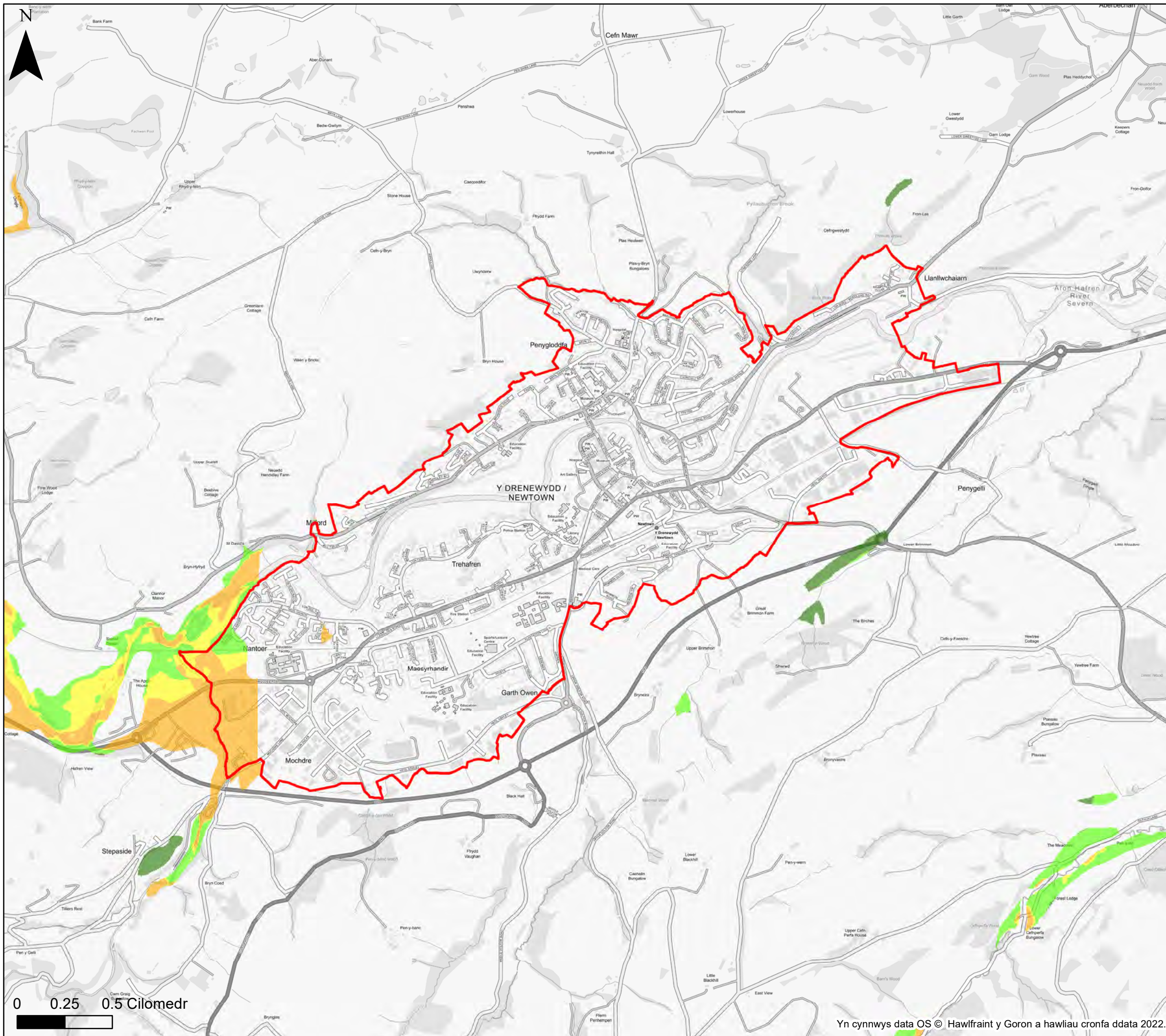
**Cyngor Sir Powys**  
**Asesiad Strategol Canlyniadau**  
**Llifogydd Cam 1**  
**Dyfnnder Dŵr Daear**

**Ffin anheddiad- Y Clas-ar-Wy**

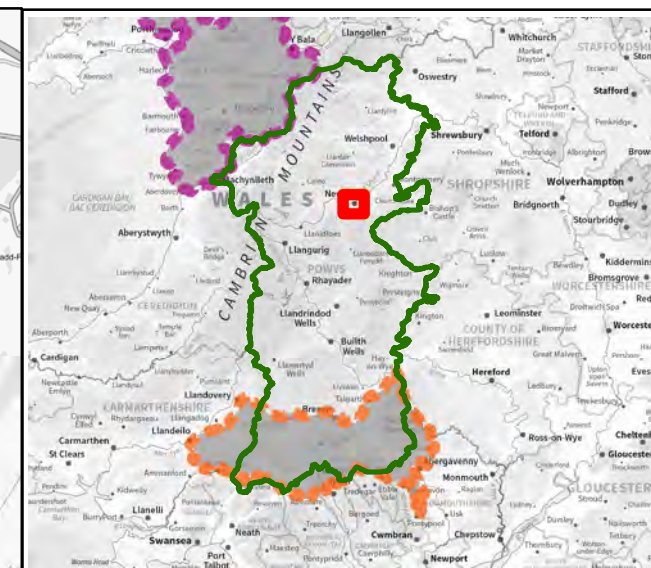
Mae'r ddogfen hon yn eiddo i Jeremy Benn Associates Ltd. Ni Chaiff ei hatgynhyrchu'n gyfan gwbl nac yn rhannol, na'i datgelu i drydydd parti, heb ganiatâd Jeremy Benn Associates Ltd.

Cynllunio	HB	21/09/2022
Gwirio	CB	22/09/2022
Cymeradwyo	GB	23/09/2022





Yn cynnwys data OS © Hawlfraint y Goron a hawliau cronfa ddata 2022.



**KEY**

- Cyngor Sir Powys
  - Ffin anheddiad
  - Awdurdod Parc Cenedlaethol Bannau Brycheiniog- gweler mapio penodol
  - Awdurdod Parc Cenedlaethol Eryri
- Dyfnider dwr daear**
- Lefelau dwr daear o leiaf 5m o dan arwyneb y ddaear
  - Lefelau dwr daear rhwng 0.5m a 5m o dan arwyneb y ddaear
  - Lefelau dwr daear rhwng 0.025m a 0.5m o dan arwyneb y ddaear
  - Lefelau dwr daear naill ai ar neu'n agos iawn (o fewn 0.025m) i arwyneb y ddaear.

**Nodiadau**  
 Mae'r map yma'n rhoi asesiad mynegol o'r dyfnider dwr daear ar grid 5m. Cyfeirwch at Adran 4 o Adroddiad yr SFCA i gael rhagor o fanylion am y set ddata a ddefnyddiwyd i ddiffinio'r potensial ar gyfer ymddangosiad dwr daear. Os na ddangosir unrhyw ddata ar y map, neu os nad yw'r holl nodweddion yn bresennol, mae hyn yn dangos nad yw'r ffnhonnell neu'r nodweddion priodol yn bresennol yn yr ardal hon.

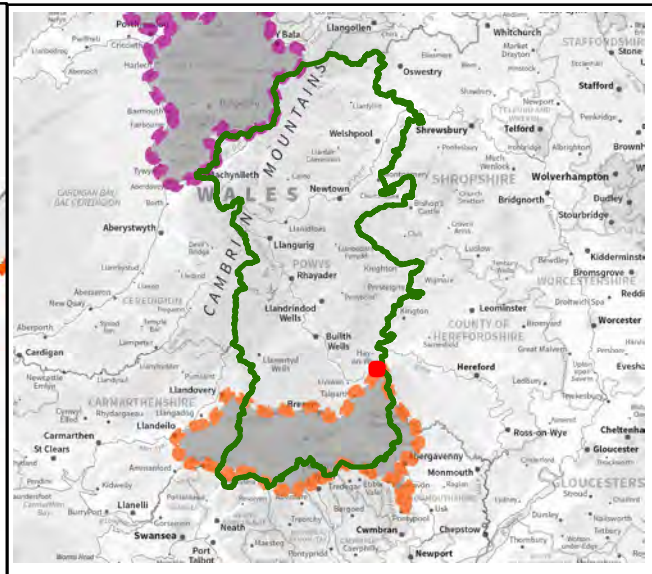
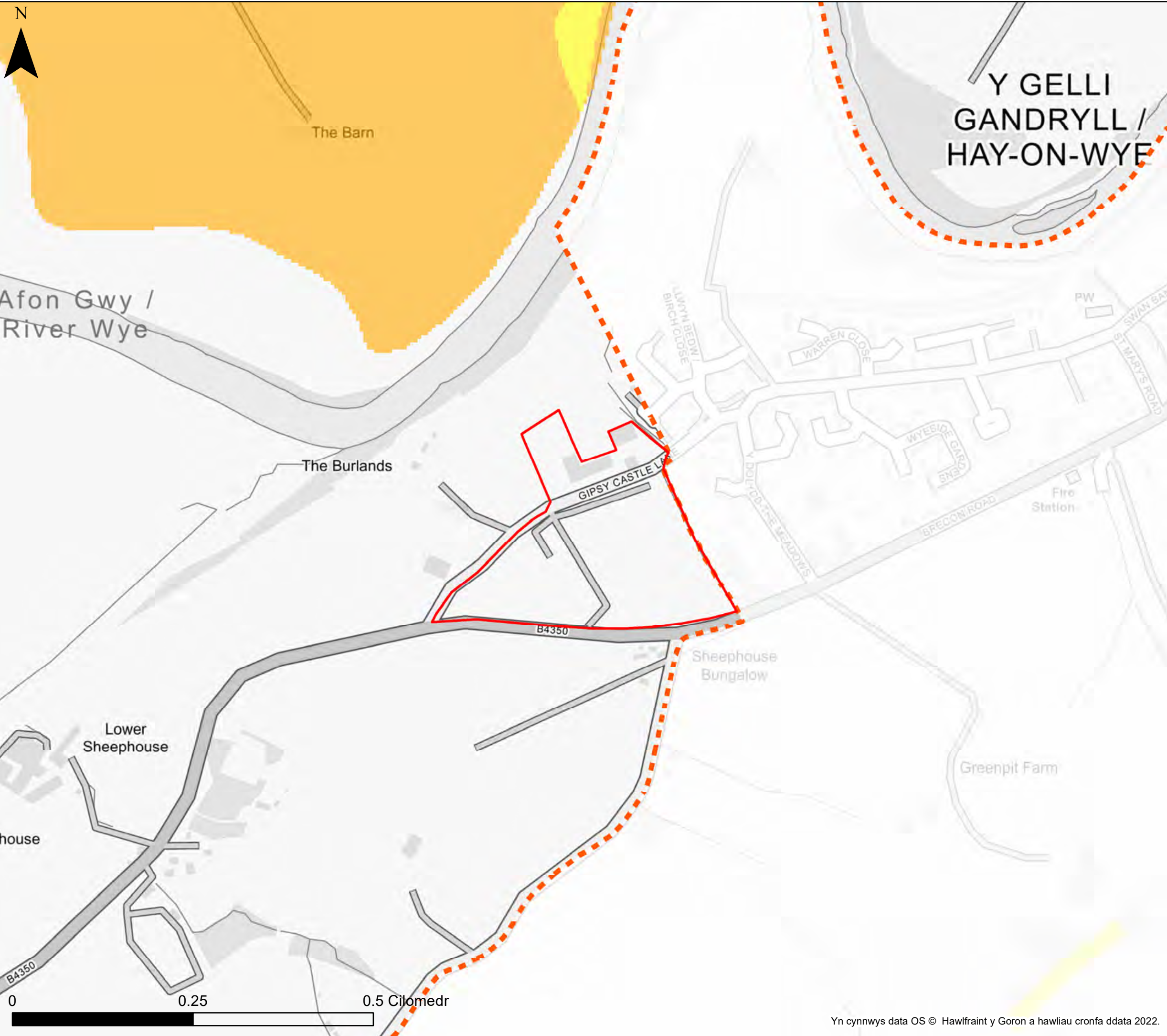


**Cyngor Sir Powys  
 Asesiad Strategol Canlyniadau  
 Llifogydd Cam 1  
 Dyfnider Dŵr Daear**

**Ffin anheddiad- Y Drenewydd**

Mae'r ddogfen hon yn eiddo i Jeremy Benn Associates Ltd. Ni Chaiff ei hatgynhyrchu'n gyfan gwbl nac yn rhannol, na'i datgelu i drydydd parti, heb ganiatâd Jeremy Benn Associates Ltd.

Cynllunio	HB	21/09/2022
Gwirio	CB	22/09/2022
Cymeradwyo	GB	23/09/2022



**KEY**

- Cyngor Sir Powys
  - Ffin anheddiad
  - Awdurdod Parc Cenedlaethol Bannau Brycheiniog- gweler mapio penodol
  - Awdurdod Parc Cenedlaethol Eryri
- Dyfnder dwr daear**
- Dyfnder dangosol dwr daear**
- Lefelau dwr daear o leiaf 5m o dan arwyneb y ddaear
  - Lefelau dwr daear rhwng 0.5m a 5m o dan arwyneb y ddaear
  - Lefelau dwr daear rhwng 0.025m a 0.5m o dan arwyneb y ddaear
  - Lefelau dwr daear naill ai ar neu'n agos iawn (o fewn 0.025m) l arwyneb y ddaear.

**Nodiadau**

Mae'r map yma'n rhoi asesiad mynegol o'r dyfnder dwr daear ar grid 5m. Cyfeirirwch at Adran 4 o Adroddiad yr SFCA i gael rhagor o fanylion am y set ddata a ddefnyddiwyd i ddiffinio'r potensial ar gyfer ymddangosiad dwr daear. Os na ddangosir unrhyw ddata ar y map, neu os nad yw'r holl nodweddion yn bresennol, mae hyn yn dangos nad yw'r ffinhonnell neu'r nodweddion priodol yn bresennol yn yr ardal hon.

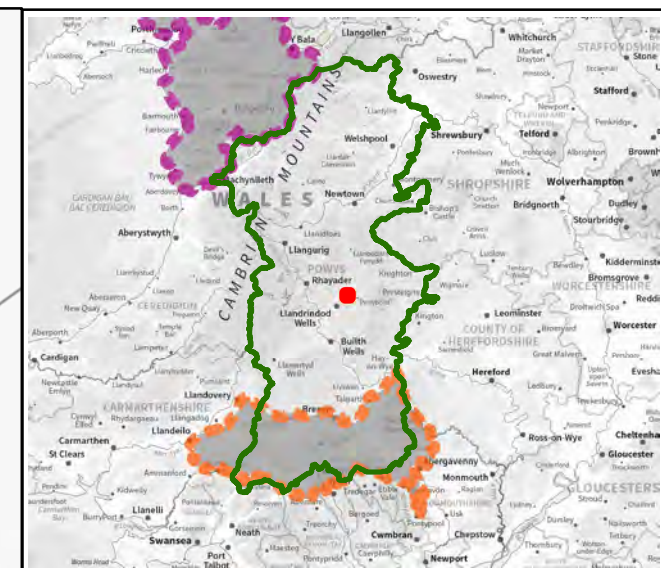
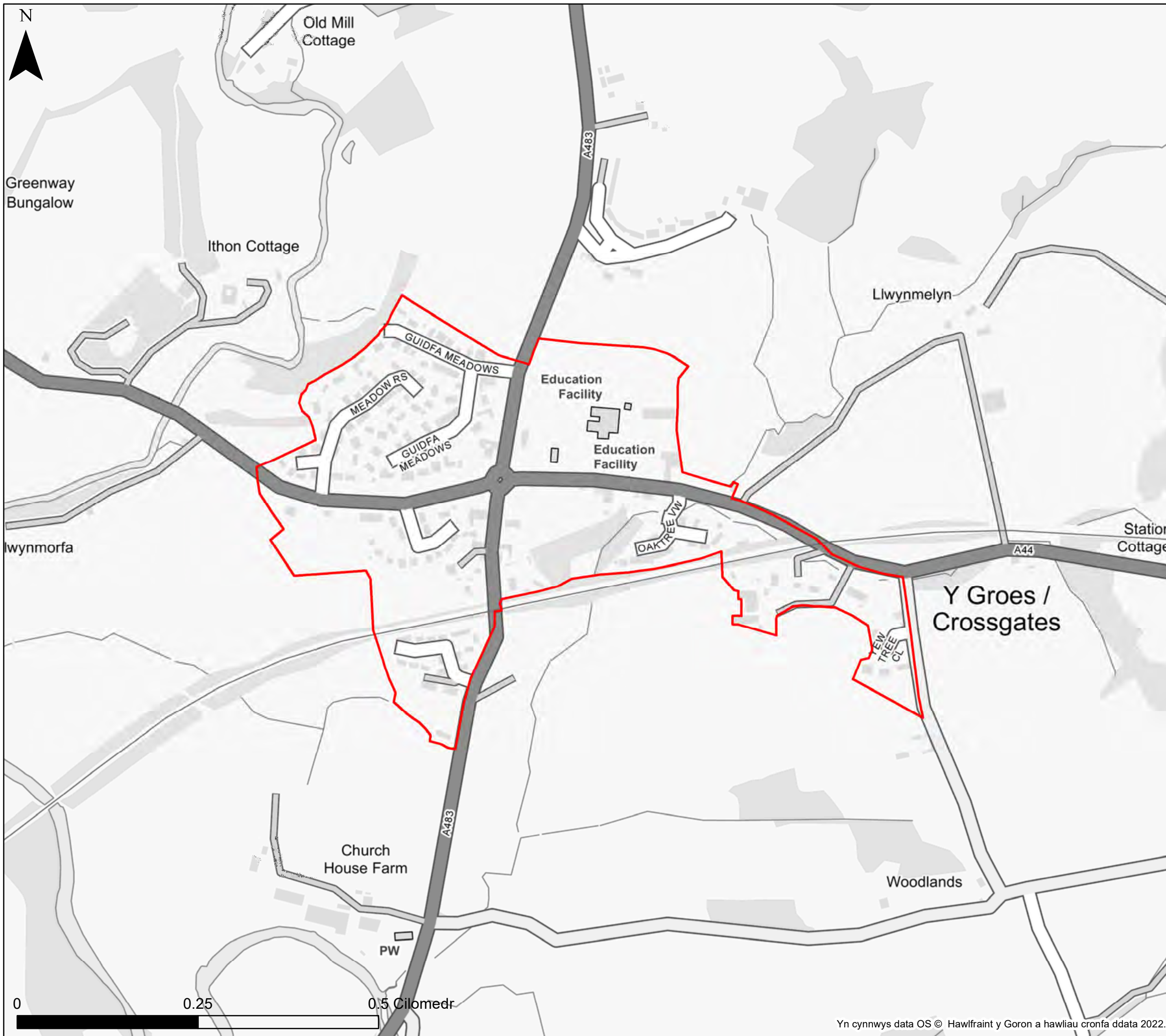


**Cyngor Sir Powys**  
**Asesiad Strategol Canlyniadau**  
**Llifogydd Cam 1**  
**Dyfnder Dŵr Daear**

**Ffin anheddiad- Y Gelli Gandryll**

Mae'r ddogfen hon yn eiddo i Jeremy Benn Associates Ltd. Ni Chaiff ei hatgynhyrchu'n gyfan gwbl nac yn rhannol, na'i datgelu i drydydd parti, heb ganiatâd Jeremy Benn Associates Ltd.

Cynllunio	HB	21/09/2022
Gwirio	CB	22/09/2022
Cymeradwyo	GB	23/09/2022



**KEY**

- Cyngor Sir Powys
  - Ffin anheddiad
  - Awdurdod Parc Cenedlaethol Bannau Brycheiniog- gweler mapio penodol
  - Awdurdod Parc Cenedlaethol Eryri
- Dyfnider dwr daear**
- Dyfnider dangosol dwr daear**
- Lefeiau dwr daear o leiaf 5m o dan arwyneb y ddaear
  - Lefealu dwr daear rhwng 0.5m a 5m o dan arwyneb y ddaear
  - Lefealu dwr daear rhwng 0.025m a 0.5m o dan arwyneb y ddaear
  - Lefealu dwr daear naill ai ar neu'n agos iawn (o fewn 0.025m) l arwyneb y ddaear.

**Nodiadau**

Mae'r map yma'n rhoi asesiad mynegol o'r dyfnider dwr daear ar grid 5m. Cyfeirwch at Adran 4 o Adroddiad yr SFCA i gael rhagor o fanylion am y set ddata a ddefnyddiwyd i ddiffinio'r potensial ar gyfer ymddangosiad dwr daear. Os na ddangosir unrhyw ddata ar y map, neu os nad yw'r holl nodweddion yn bresennol, mae hyn yn dangos nad yw'r ffnhonnell neu'r nodweddion priodol yn bresennol yn yr ardal hon.




**Cyngor Sir Powys**  
**Asesiad Strategol Canlyniadau**  
**Llifogydd Cam 1**  
**Dyfnider Dŵr Daear**

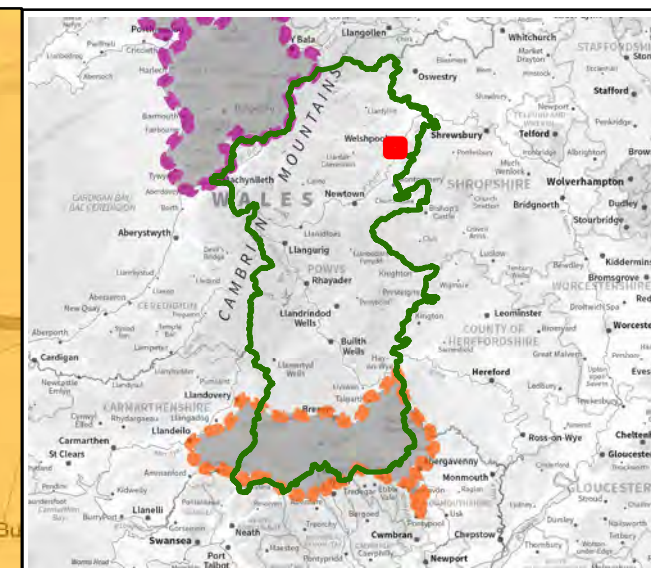
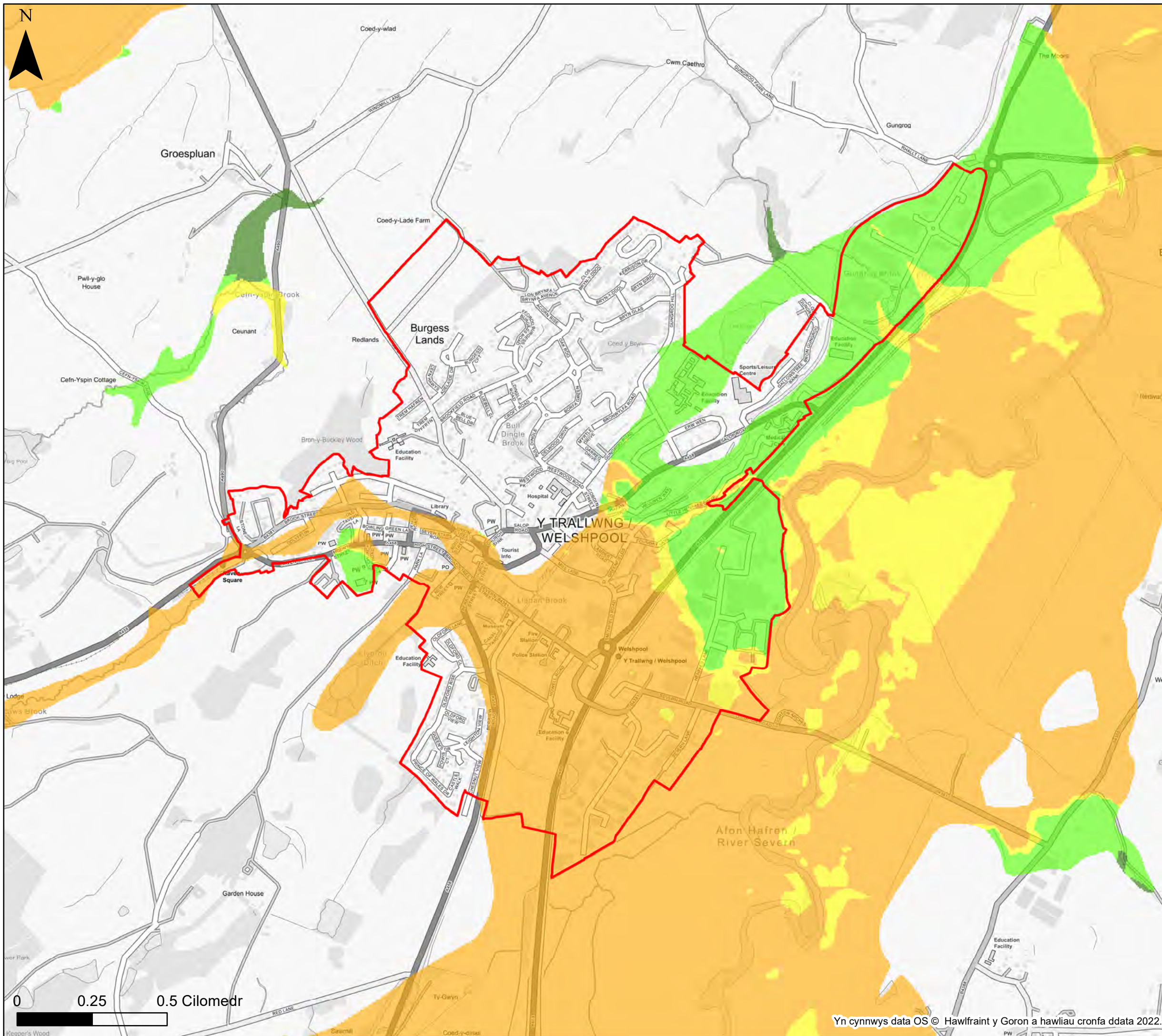
**Ffin anheddiad- Y Groes**

Mae'r ddogfen hon yn eiddo i Jeremy Benn Associates Ltd. Ni Chaiff ei hatgynhyrchu'n gyfan gwbl nac yn rhannol, na'i datgelu i drydydd parti, heb ganiatâd Jeremy Benn Associates Ltd.

Cynllunio	HB	21/09/2022
Gwirio	CB	22/09/2022
Cymeradwyo	GB	23/09/2022







**KEY**

- Cyngor Sir Powys
  - Ffin anheddiad
  - Awdurdod Parc Cenedlaethol Bannau Brycheiniog- gweler mapio penodol
  - Awdurdod Parc Cenedlaethol Eryri
- Dyfnider dwr daear**
- Lefealu dwr daear o leiaf 5m o dan arwyneb y ddaear
  - Lefealu dwr daear rhwng 0.5m a 5m o dan arwyneb y ddaear
  - Lefealu dwr daear rhwng 0.025m a 0.5m o dan arwyneb y ddaear
  - Lefealu dwr daear naill ai ar neu'n agos iawn (o fewn 0.025m) i arwyneb y ddaear.

**Nodiadau**

Mae'r map yma'n rhoi asesiad mynegol o'r dyfnider dwr daear ar grid 5m. Cyfeirwch at Adran 4 o Adroddiad yr SFCA i gael rhagor o fanylion am y set ddata a ddefnyddiwyd i ddiffinio'r potensial ar gyfer ymddangosiad dwr daear. Os na ddangosir unrhyw ddata ar y map, neu os nad yw'r holl nodweddion yn bresennol, mae hyn yn dangos nad yw'r ffnhonnell neu'r nodweddion priodol yn bresennol yn yr ardal hon.

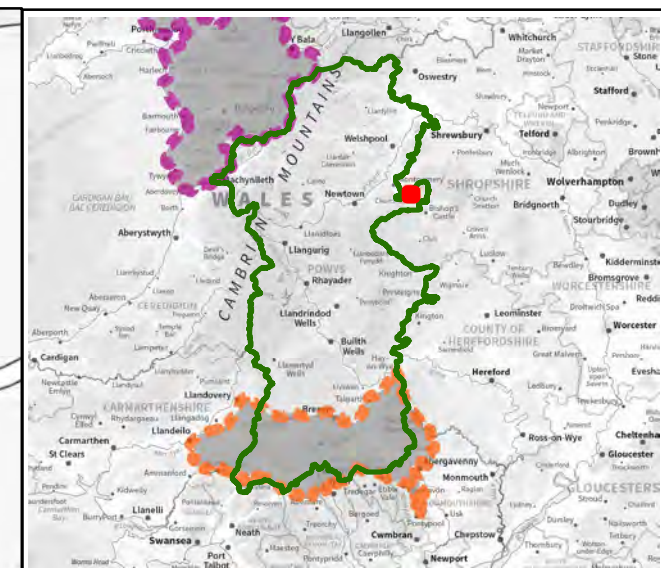
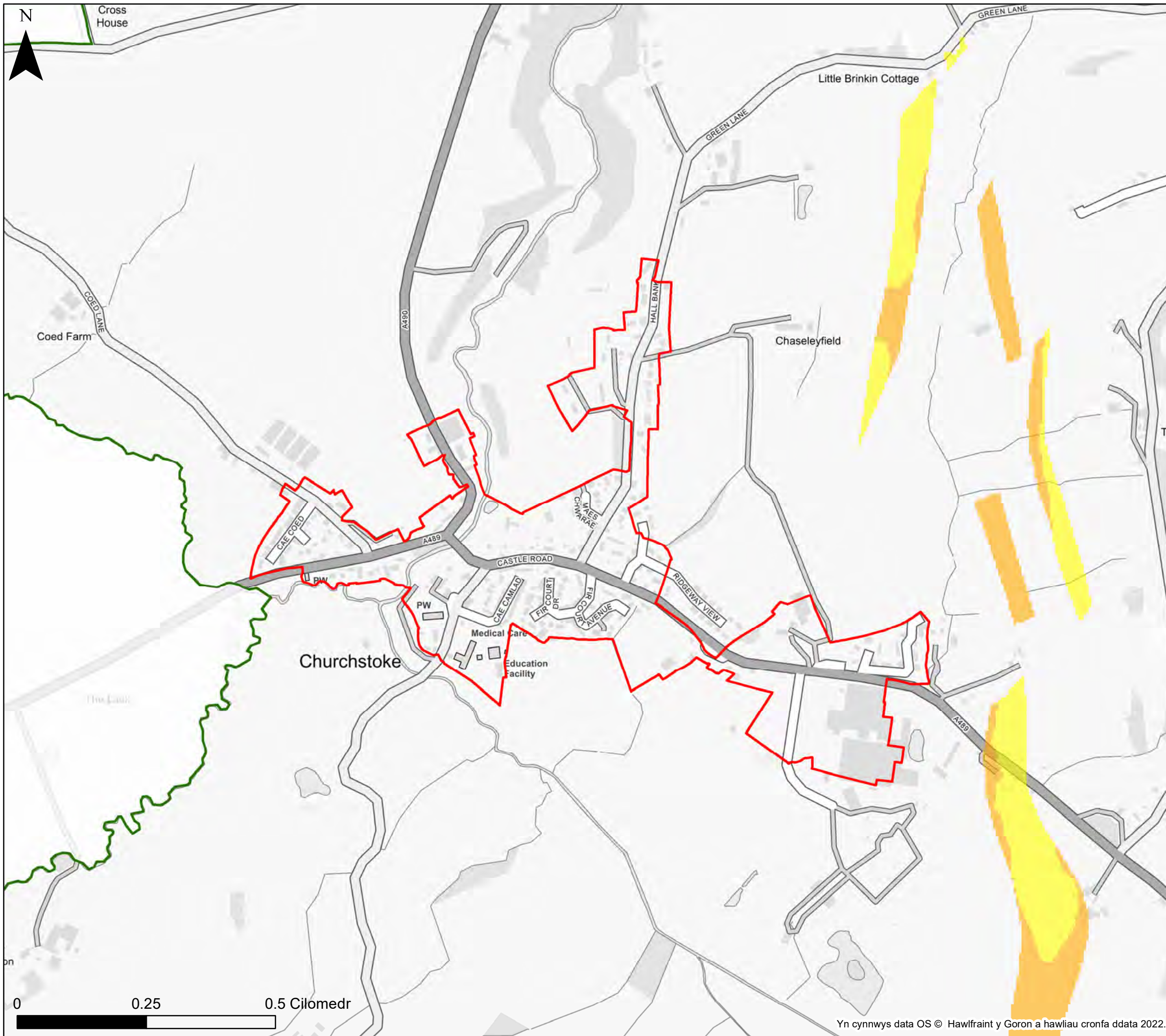


**Cyngor Sir Powys**  
**Asesiad Strategol Canlyniadau**  
**Llifogydd Cam 1**  
**Dyfnider Dŵr Daear**

**Ffin anheddiad- Y Trallwng**

Mae'r ddogfen hon yn eiddo i Jeremy Benn Associates Ltd. Ni Chaiff ei hatgynhyrchu'n gyfan gwbl nac yn rhannol, na'i datgelu i drydydd parti, heb ganiatâd Jeremy Benn Associates Ltd.

Cynllunio	HB	21/09/2022
Gwirio	CB	22/09/2022
Cymeradwyo	GB	23/09/2022



**KEY**

- Cyngor Sir Powys
  - Ffin anheddiad
  - Awdurdod Parc Cenedlaethol Bannau Brycheiniog- gweler mapio penodol
  - Awdurdod Parc Cenedlaethol Eryri
- Dyfnider dwr daear**
- Dyfnider dangosol dwr daear**
- Lefealu dwr daear o leiaf 5m o dan arwyneb y ddaear
  - Lefealu dwr daear rhwng 0.5m a 5m o dan arwyneb y ddaear
  - Lefealu dwr daear rhwng 0.025m a 0.5m o dan arwyneb y ddaear
  - Lefealu dwr daear naill ai ar neu'n agos iawn (o fewn 0.025m) i arwyneb y ddaear.

**Nodiadau**

Mae'r map yma'n rhoi asesiad mynegol o'r dyfnider dwr daear ar grid 5m. Cyfeirwch at Adran 4 o Adroddiad yr SFCA i gael rhagor o fanylion am y set ddata a ddefnyddiwyd i ddiffinio'r potensial ar gyfer ymddangosiad dwr daear. Os na ddangosir unrhyw ddata ar y map, neu os nad yw'r holl nodweddion yn bresennol, mae hyn yn dangos nad yw'r ffnhonnell neu'r nodweddion priodol yn bresennol yn yr ardal hon.



**Cyngor Sir Powys**  
**Asesiad Strategol Canlyniadau**  
**Llifogydd Cam 1**  
**Dyfnider Dŵr Daear**

**Ffin anheddiad- Yr Ystog**

Mae'r ddogfen hon yn eiddo i Jeremy Benn Associates Ltd. Ni Chaiff ei hatgynhyrchu'n gyfan gwbl nac yn rhannol, na'i datgelu i drydydd parti, heb ganiatâd Jeremy Benn Associates Ltd.

Cynllunio	HB	21/09/2022
Gwirio	CB	22/09/2022
Cymeradwyo	GB	23/09/2022

